



Ханты - Мансийский автономный округ – Югра
Советский район

**АДМИНИСТРАЦИЯ
ГОРОДСКОГО ПОСЕЛЕНИЯ КОММУНИСТИЧЕСКИЙ**

ПО С Т А Н О В Л Е Н И Е

«13» апреля 2023 г.

№ 64

О внесении изменений в постановление Администрации городского поселения Коммунистический от 15.08.2019 года № 177 «Об утверждении Реестра мест (площадок) накопления твердых коммунальных отходов в городском поселении Коммунистический и Схемы размещения мест (площадок) накопления твердых коммунальных отходов в городском поселении Коммунистический»

В соответствии со статьей 13.4 Федерального закона от 24.06.1998 г. № 89-ФЗ «Об отходах производства и потребления», Постановлением Правительства Российской Федерации от 31 августа 2018 года № 1039 «Об утверждении Правил обустройства мест (площадок) накопления твердых коммунальных отходов и ведения их реестра», Уставом городского поселения Коммунистический, в целях организации и содержания мест (площадок) накопления твердых коммунальных отходов в городском поселении Коммунистический п о с т а н о в л я ю:

1. Внести изменения в постановление Администрации городского поселения Коммунистический от 15.08.2019 года № 177 «Об утверждении Реестра мест (площадок) накопления твердых коммунальных отходов в городском поселении Коммунистический и Схемы размещения мест (площадок) накопления твердых коммунальных отходов в городском поселении Коммунистический», а именно:

1.1. Реестр мест (площадок) накопления твердых коммунальных отходов на территории городского поселения Коммунистический изложить в новой редакции (приложение 1).

1.2. Схему размещения мест (площадок) накопления твердых коммунальных отходов на территории городского поселения Коммунистический изложить в новой редакции (приложение 2).

2. Признать утратившим силу постановление Администрации городского поселения Коммунистический от 19.01.2023г. № 2 «О внесении изменений в постановление Администрации городского поселения Коммунистический от 15.08.2019 года № 177 «Об утверждении Реестра мест (площадок) накопления твердых коммунальных отходов в городском поселении Коммунистический и Схемы размещения мест (площадок) накопления твердых коммунальных отходов в городском поселении Коммунистический».

3. Постановление опубликовать в бюллетене «Вестник» и разместить на официальном сайте органов местного самоуправления городского поселения Коммунистический.
4. Настоящее постановление вступает в силу после его официального опубликования.
5. Контроль за исполнением настоящего постановления оставляю за собой.

Глава городского поселения
Коммунистический

Л.А. Вилочева

**Реестр мест (площадок) накопления твердых коммунальных отходов МО Советский район
г. п. Коммунистический**

Данные о нахождении мест (площадок) накопления твердых коммунальных отходов				Данные о технических характеристиках мест (площадок) накопления твердых коммунальных отходов				Данные о собственниках мест (площадок) накопления ТКО	Данные об источниках образования ТКО
№ п/п	Адрес	Географические координаты		количество контейнеров	объем контейнеров	площадь места накопления ТКО (площадь контейнерной площадки)	используемое покрытие		
		широта	долгота						
								(в соответствии с разделом 18 Правил обустройства мест(площадок) накопления ТКО и ведения их реестра №1039 от 31 августа 2018 года	(в соответствии с разделом 19 Правил обустройства мест(площадок) накопления ТКО и ведения их реестра №1039 от 31 августа 2018 года
1	Ул. Терешковой д.15	61.682649	64.462599	1	0,75	Плиты ПДН 2*6 м	Бетонное	Администрация г.п. Коммунистический, ОГРН 1028601844776, 628256, ХМАО-Югра, г.п. Коммунистический, ул. Северная, д. 13	ул. Терешковой, д.д.1,2,3,4,5,6,7,8,9,10,11,12,13,14, 15
2	Ул. Школьная д. 2	61,677006	64,466129	1	0,75	Плиты ПДН 2*6 м	Бетонное	Администрация г.п. Коммунистический, ОГРН 1028601844776, 628256, ХМАО-Югра, г.п. Коммунистический, ул. Северная, д. 13	ул. Школьная, д.д.1,2,3,4

3	Ул. Школьная д. 5	61,678441	64,464556	2	0,75	Плиты ПДН 2*6 м	Бетонное	Администрация г.п. Коммунистический, ОГРН 1028601844776, 628256, ХМАО-Югра, г.п. Коммунистический, ул. Северная, д. 13	ул. Школьная, д.д.5,6,7,9
4	Ул. Школьная д. 11	61,679800	64,458692	1	0,75	Плиты ПДН 2*6 м	Бетонное	Администрация г.п. Коммунистический, ОГРН 1028601844776, 628256, ХМАО-Югра, г.п. Коммунистический, ул. Северная, д. 13	ул. Школьная, д.д.11
5	Ул. Молодежная д. 1	61,680225	64,469170	2	0,75	Плиты ПДН 2*6 м	Бетонное	Администрация г.п. Коммунистический, ОГРН 1028601844776, 628256, ХМАО-Югра, г.п. Коммунистический, ул. Северная, д. 13	ул. Молодежная, д.д. 1,2,2А,3,4,5,6,7,8,9
6	Ул. Молодежная - ул. Терешковой	61,681400	64,465610	4	0,75	Бетонные Плиты ПДН 2*6 м, 2*3 м	бетонное	Администрация г.п. Коммунистический, ОГРН 1028601844776, 628256, ХМАО-Югра, г.п. Коммунистический, ул. Северная, д. 13	ул. Молодежная, д.д. 10,11,12,13,14,15,16,17,18,19, в т.ч. 1 контейнер для сбора пластика
7	Ул. Гагарина д. 15	61,682085	64,468393	2	0,75	Плиты ПДН 2*6 м	Бетонное	Администрация г.п. Коммунистический, ОГРН 1028601844776, 628256, ХМАО-Югра, г.п. Коммунистический, ул. Северная, д. 13	ул. Гагарина, д.д. 3,4,5,6,7,8,9,10,11,12
8	Ул. Гагарина д. 22	61,683138	64,466779	2	0,75	Плиты ПДН 2*6 м	Бетонное	Администрация г.п. Коммунистический, ОГРН 1028601844776, 628256, ХМАО-Югра, г.п. Коммунистический, ул. Северная, д. 13	ул. Гагарина, д.д. 14,15,16,17,18,19,20,21,22,23
9	Ул. Кирова д. 20	61,684030	64,468675	2	0,75	Плиты ПДН 2*6 м	Бетонное	Администрация г.п. Коммунистический, ОГРН 1028601844776, 628256, ХМАО-Югра, г.п. Коммунистический, ул. Северная, д. 13	ул. Кирова, д.д. 3,4,5,6,7,8,9,11,12,13,14,15,16,17,18,19,20,21

10	Ул. Энергетиков д. 1	61,683179	64,475079	1	0,75	Плиты ПДН 2*6 м	Бетонное	Администрация г.п. Коммунистический, ОГРН 1028601844776, 628256, ХМАО-Югра, г.п. Коммунистический, ул. Северная, д. 13	ул. Энергетиков, д.д. 2,3
11	Улица Восточная д.1	61,682111	64,474750	2	0,75	Плиты ПДН 2*6 м	Бетонное	Администрация г.п. Коммунистический, ОГРН 1028601844776, 628256, ХМАО-Югра, г.п. Коммунистический, ул. Северная, д. 13	ул. Восточная, д.д. 1,3,4,5,6,7,8,9,11,12,13,14,15
12	Улица Лесорубов, д.5	61,681387	64,473767	2	0,75	Плиты ПДН 2*6 м	Бетонное	Администрация г.п. Коммунистический, ОГРН 1028601844776, 628256, ХМАО-Югра, г.п. Коммунистический, ул. Северная, д. 13	ул. Лесорубов, д.д. 2,2а,4,5,6,7
13	Улица Лазо, д.1	61,680702	64,471820	2	0,75	Плиты ПДН 2*6 м	Бетонное	Администрация г.п. Коммунистический, ОГРН 1028601844776, 628256, ХМАО-Югра, г.п. Коммунистический, ул. Северная, д. 13	ул. Лесорубов, д.д. 9,11,12,13,14,16
14	Улица Лесная д. 2-6	61,680847	64,476757	7	0,75	Бетонные Плиты ПДН 2*6 м, 2*3 м	Бетонное	Администрация г.п. Коммунистический, ОГРН 1028601844776, 628256, ХМАО-Югра, г.п. Коммунистический, ул. Северная, д. 13	ул. Лесная, д.д. 1,2,4,6,4а, 5,7,9, в т. ч. раздельный сбор отходов 2 контейнера - 1 для пластика и 1 для макулатуры
15	Улица Ленина д. 15а	61,679184	64,474281	7	0,75	Бетонные Плиты ПДН 2*6 м, 2*3 м	Бетонное	Администрация г.п. Коммунистический, ОГРН 1028601844776, 628256, ХМАО-Югра, г.п. Коммунистический, ул. Северная, д. 13	ул. Ленина, д.д. 10,11,12,14,15, ул. Лесная, д.д. 11,12,13,14,16,18, в т. ч. раздельный сбор отходов 2 контейнера - 1 для пластика и 1 для макулатуры
16	Улица Ленина д. 23	61,678136	64,471973	2	0,75	Плиты ПДН 2*6 м	Бетонное	Администрация г.п. Коммунистический, ОГРН 1028601844776, 628256, ХМАО-Югра, г.п. Коммунистический, ул. Северная, д. 13	ул. Ленина, д.д. 16,17,18,19,20,21,22,23,24,26,28

17	Улица Ленина д. 8	61,679682	64,478071	2	0,75	Плиты ПДН 2*6 м	Бетонное	Администрация г.п. Коммунистический, ОГРН 1028601844776, 628256, ХМАО-Югра, г.п. Коммунистический, ул. Северная, д. 13	ул. Ленина, д.д. 1,2,3,4,5,6,7,8,9
18	Улица Полярная д. 3	61,674584	64,477595	3	0,75	Бетонное Плиты ПДН 2*6 м, 2*3 м	Бетонное	Администрация г.п. Коммунистический, ОГРН 1028601844776, 628256, ХМАО-Югра, г.п. Коммунистический, ул. Северная, д. 13	ул. Полярная, д.д.2,3,4,8,9
19	Улица Матросова д. 5а	61,679442	64,480237	3	0,75	Плиты ПДН 2*6 м	Бетонное	Администрация г.п. Коммунистический, ОГРН 1028601844776, 628256, ХМАО-Югра, г.п. Коммунистический, ул. Северная, д. 13	ТСЖ «Северянка», ОГРН 1128622000418, 628256, ХМАО-Югра, г.п. Коммунистический, ул. Матросова, д. 5А
20	Улица Матросова д. 14	61,678196	64,478778	2	0,75	Бетонное Плиты ПДН 2*6 м	бетонное	Администрация г.п. Коммунистический, ОГРН 1028601844776, 628256, ХМАО-Югра, г.п. Коммунистический, ул. Северная, д. 13	ул. Матросова, д.д.6,7,8,10,11,12,13, 14
21	Улица Матросова д. 24а	61,677220	64,475837	5	0,75	Бетонное Плиты ПДН 2*6 м, 2*3 м	Бетонное	Администрация г.п. Коммунистический, ОГРН 1028601844776, 628256, ХМАО-Югра, г.п. Коммунистический, ул. Северная, д. 13	ул. Матросова, д.д.15,а,15б,16,18,20, 24А,26,28, пер. Депутатский, д.д.1,2,3,4,5,6,7,8, ул. Полярная, д.19, в т. ч. отдельный сбор отходов 2 контейнера - 1 для пластика и 1 для макулатуры
22	Улица Мира д. 1	61,676071	64,481956	5	0,75	Бетонное Плиты ПДН 2*6 м, 2*3 м	Бетонное	Администрация г.п. Коммунистический, ОГРН 1028601844776, 628256, ХМАО-Югра, г.п. Коммунистический, ул. Северная, д. 13	ул. Мира, д.д. 1А, 1Б, 4, ул. Обская, д.д.25, пер Железнодорожный, д.1, в т. ч. отдельный сбор отходов 2 контейнера - 1 для пластика и 1 для макулатуры
23	Улица Мира д. 9	61,678708	64,476891	1	0,75	Бетонное Плиты ПДН 2*6 м, 2*3 м	бетонное	Администрация г.п. Коммунистический, ОГРН 1028601844776, 628256, ХМАО-Югра, г.п.	МБУ КСК «Романтик», ОГРН 1058600308953, 628256, ХМАО-Югра, г.п. Коммунистический, ул. Мира,

								Коммунистический, ул. Северная, д. 13	д.9
	Улица Мира д. 9	61,678708	64,476891	2	0,75	Бетонное Плиты ПДН 2*6 м, 2*3 м	бетонное	Администрация г.п. Коммунистический, ОГРН 1028601844776, 628256, ХМАО-Югра, г.п. Коммунистический, ул. Северная, д. 13	ул. Мира, д. д. 10,12
24	Улица Северная д. 4	61,677588	64,484248	2	0,75	Бетонное Плиты ПДН 2*6 м	бетонное	Администрация г.п. Коммунистический, ОГРН 1028601844776, 628256, ХМАО-Югра, г.п. Коммунистический, ул. Северная, д. 13	ул. Северная, д.д. 1,4,5,6,7
25	Улица Северная д. 13 и пож. часть	61,679271	64,482531	3	0,75	Бетонное Плиты ПДН 2*6 м	бетонное	Администрация г.п. Коммунистический, ОГРН 1028601844776, 628256, ХМАО-Югра, г.п. Коммунистический, ул. Северная, д. 13	ул. Северная, д.д. 13, ул. Матросова, д.2а
26	Улица Северная д. 17	61,680249	64,481098	2	0,75	Бетонное Плиты ПДН 2*6 м	бетонное	Администрация г.п. Коммунистический, ОГРН 1028601844776, 628256, ХМАО-Югра, г.п. Коммунистический, ул. Северная, д. 13	ул. Северная, д.д. 15,17,19
27	Улица Тюменская, д.2	61,674707	64,474757	4	0,75	Бетонное Плиты ПДН 2*6 м, 2*3 м	бетонное	Администрация г.п. Коммунистический, ОГРН 1028601844776, 628256, ХМАО-Югра, г.п. Коммунистический, ул. Северная, д. 13	Тюменская, д.д. 1,1а,2,2а,3,4,6, ул. Обская, д.д.31а,33а
	Улица Тюменская, д.2	61,674707	64,474757	1	0,75	Бетонное Плиты ПДН 2*6 м, 2*3 м	бетонное	Администрация г.п. Коммунистический, ОГРН 1028601844776, 628256, ХМАО-Югра, г.п. Коммунистический, ул. Северная, д. 13	МБУ КСК «Романтик», ОГРН 1058600308953, 628256, ХМАО-Югра, г.п. Коммунистический, ул. Мира, д.9

28	Улица Тюменская, д.8	61,673984	64,471761	6	0,75	Бетонное Плиты ПДН 2*6 м, 2*3 м	бетонное	Администрация г.п. Коммунистический, ОГРН 1028601844776, 628256, ХМАО-Югра, г.п. Коммунистический, ул. Северная, д. 13	ул. Тюменская, д.д. 7,8,9, в т. ч. раздельный сбор отходов 2 контейнера - 1 для пластика и 1 для макулатуры
29	Переулок Дачный д. 2	61,678724	64,486512	2	0,75	Бетонное Плиты ПДН 2*6 м	бетонное	Администрация г.п. Коммунистический, ОГРН 1028601844776, 628256, ХМАО-Югра, г.п. Коммунистический, ул. Северная, д. 13	пер. Дачный, д.д. 1,1а,2,3,4,6
30	Переулок Одесский д. ба	61,676744	64,482382	4	0,75	Бетонное Плиты ПДН 2*6 м, 2*3 м	бетонное	Администрация г.п. Коммунистический, ОГРН 1028601844776, 628256, ХМАО-Югра, г.п. Коммунистический, ул. Северная, д. 13	пер. Одесский, д.д. 5а,6,8, в т. ч. раздельный сбор отходов - 1 контейнер для пластика
31	Улица Зеленая д. 1	61,672447	64,468536	3	0,75	Бетонное Плиты ПДН 2*6 м, 2*3 м	бетонное	Администрация г.п. Коммунистический, ОГРН 1028601844776, 628256, ХМАО-Югра, г.п. Коммунистический, ул. Северная, д. 13	ул. Зеленая, д.д. 1,2,3,4,5,6,7,8,9
32	Улица Кооперативная д. 10	61,671493	64,471746	5	0,75	Бетонное Плиты ПДН 2*6 м, 2*3 м	Бетонное	Администрация г.п. Коммунистический, ОГРН 1028601844776, 628256, ХМАО-Югра, г.п. Коммунистический, ул. Северная, д. 13	ул. Кооперативная, д.д.2,2а,3,4,5,6,7,8,9,10, в т. ч. раздельный сбор отходов 2 контейнера - 1 для пластика и 1 для макулатуры
33	Улица Свободы д. 7	61,670627	64,469707	3	0,75	Бетонное Плиты ПДН 2*6 м	Бетонное	Администрация г.п. Коммунистический, ОГРН 1028601844776, 628256, ХМАО-Югра, г.п. Коммунистический, ул. Северная, д. 13	ул. Свободы, д.д. 1,3,4,5,6,7,8, в т. ч. раздельный сбор отходов - 1 контейнер для пластика
34	Улица Южная д. 3	61,677483	64,487609	2	0,75	Бетонное Плиты ПДН 2*6 м	Бетонное	Администрация г.п. Коммунистический, ОГРН 1028601844776, 628256, ХМАО-Югра, г.п. Коммунистический, ул. Северная, д. 13	ул. Южная, д.д. 1,3,5,7

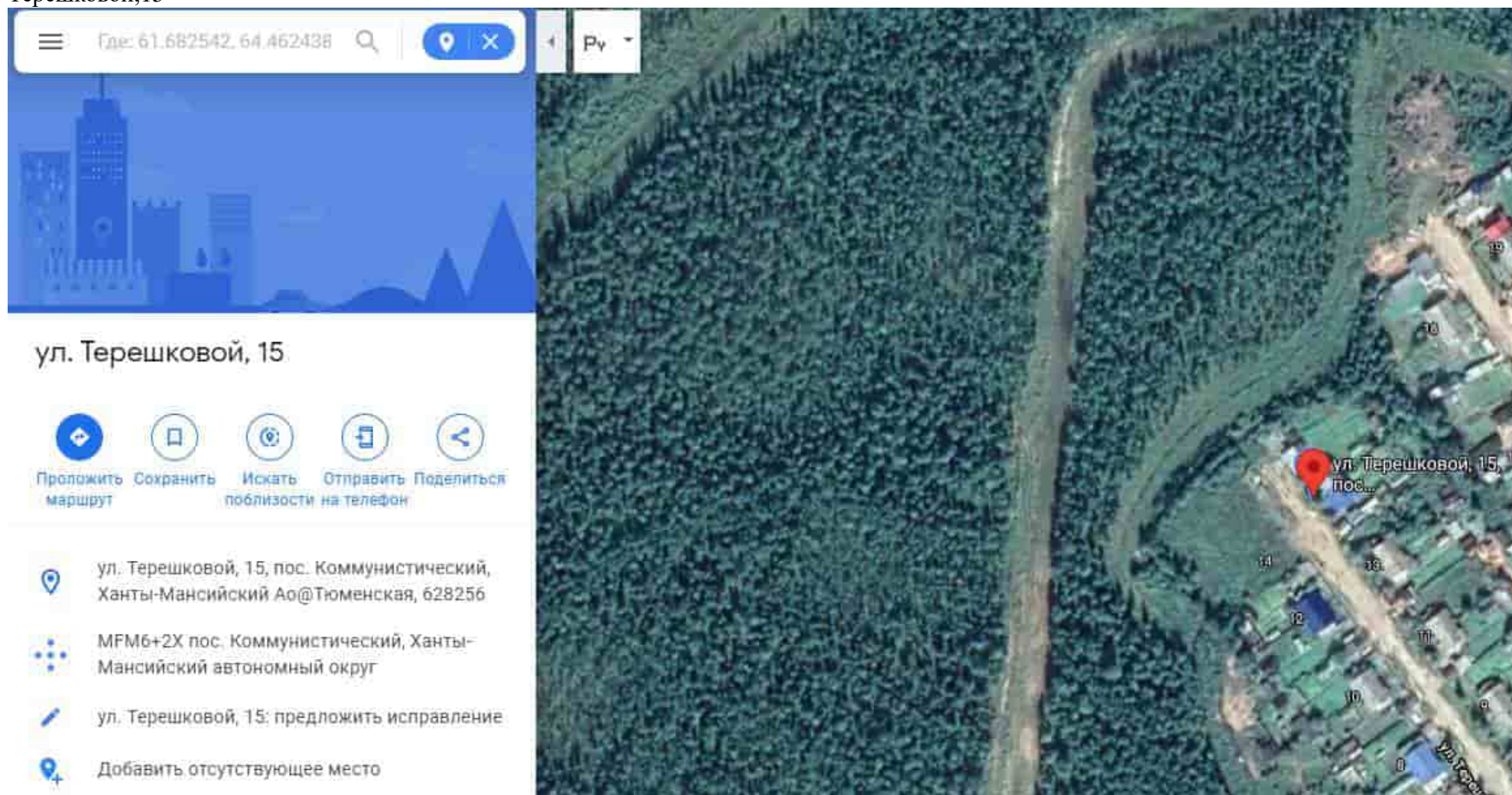
35	Улица Южная д. 11	61,673835	64,479113	4	0,75	Бетонное Плиты ПДН 2*6 м	бетонное	Администрация г.п. Коммунистический, ОГРН 1028601844776, 628256, ХМАО-Югра, г.п. Коммунистический, ул. Северная, д. 13	ул. Южная, д.д.8,9,10,11,13, в т. ч. раздельный сбор отходов 2 контейнера - 1 для пластика и 1 для макулатуры
36	Улица Медиков д. 1а	61,676273	64,469296	4	0,75	Бетонное Плиты ПДН 2*6 м	бетонное	Администрация г.п. Коммунистический, ОГРН 1028601844776, 628256, ХМАО-Югра, г.п. Коммунистический, ул. Северная, д. 13	ул. Медиков, д.д. 1,2,3,1а, 4,5,пер. Таежный, д.д. 1,2,4, в т. ч. раздельный сбор отходов - 1 контейнер для пластика
37	Улица Медиков д. 11а	61,675498	64,464718	3	0,75	Бетонное Плиты ПДН 2*6 м	Бетонное	Администрация г.п. Коммунистический, ОГРН 1028601844776, 628256, ХМАО-Югра, г.п. Коммунистический, ул. Северная, д. 13	ул. Медиков, д.д. 11а,12а,14,14а,18
38	Переулок Ватутина д. 4	61,678152	64,481646	3	0,75	Бетонное Плиты ПДН 2*6 м, 2*3 м	Бетонное	Администрация г.п. Коммунистический, ОГРН 1028601844776, 628256, ХМАО-Югра, г.п. Коммунистический, ул. Северная, д. 13	пер. Ватутина, д.д.1,3,4,5,8, ул. Северная, д.д.8,10,12
39	Ул. Лесхоза	61.684251	64.505185	1	0,75	Бетонное Плиты ПДН 2*6 м	Бетонное	Администрация г.п. Коммунистический, ОГРН 1028601844776, 628256, ХМАО-Югра, г.п. Коммунистический, ул. Северная, д. 13	Ул. Лесхоза, д.3
40	Новое кладбище	61,678471	64,496499	2	0,75	Бетонное Плиты ПДН 2*6 м	Бетонное	Администрация г.п. Коммунистический, ОГРН 1028601844776, 628256, ХМАО-Югра, г.п. Коммунистический, ул. Северная, д. 13	г.п. Коммунистический, кладбище
41	Старое кладбище	61,677416	64,502604	1	0,75	Бетонное Плиты ПДН 2*6 м	Бетонное	Администрация г.п. Коммунистический, ОГРН 1028601844776, 628256, ХМАО-Югра, г.п. Коммунистический, ул. Северная, д. 13	г.п. Коммунистический, кладбище

42	ул. Обская, д.д.16-18	61,672590	64,475607	4	0,75	Бетонные Плиты ПДН 2*6 м, 2*3 м	бетонное	Администрация г.п. Коммунистический, ОГРН 1028601844776, 628256, ХМАО-Югра, г.п. Коммунистический, ул. Северная, д. 13	ул. Обская, д. 16,18, в том числе раздельный сбор отходов —1 контейнер для макулатуры
43	ул. Лесная, 17а, школа	61,678756	64,466679	2	0,75	3,1х3,3 м	бетонное	Администрация г.п. Коммунистический, ОГРН 1028601844776, 628256, ХМАО-Югра, г.п. Коммунистический, ул. Северная, д. 13	МБОУ СОШ п. Коммунистический, ОГРН 1028601846800, 628256, ХМАО-Югра, г.п. Коммунистический, ул. Лесная, д. 17А.
44	ул. Мира, д.6, д/сад	61,676865	64,478754	2	0,75	3,1х3,3 м	бетонное	Администрация г.п. Коммунистический, ОГРН 1028601844776, 628256, ХМАО-Югра, г.п. Коммунистический, ул. Северная, д. 13	Филиал Детского сада «Дюймовочка», ОГРН 1028601845854, 628256, ХМАО-Югра, г.п. Коммунистический, ул.Мира, д.6. В том числе раздельный сбор отходов - 1 контейнер для макулатуры
45	Улица Обская д. 10	61,673909	64,477194	4	0,75	Бетонные Плиты ПДН 2*6 м	бетонное	Администрация г.п. Коммунистический, ОГРН 1028601844776, 628256, ХМАО-Югра, г.п. Коммунистический, ул. Северная, д. 13	Жилые дома ул. Тюменская, ул. Обская, в т.ч. раздельный сбор отходов 2 контейнера - 1 для пластика и 1 для макулатуры
46	ул. Обская, д.35А	61.673604,	64.475176	1	0,75	1,8х1,8м	бетонное	ООО «Максимум», ОГРН 1058600317632, г.п. Коммунистический, ул. Обская, д.35А	ООО «Максимум», ОГРН 1058600317632, г.п. Коммунистический, ул. Обская, д.35А
47	Ул. Мира, 16	61.679069	64.475246	1	0,75	3,7	бетонное	ИП Дугушов Расим Джума оглы, ОГРН 321861700058287, г. п. Коммунистический, ул. Мира, 16	ИП Дугушов Расим Джума оглы, ОГРН 321861700058287, г. п. Коммунистический, ул. Мира, 16
48	Ул. Школьная, 10	61.678932	64.4559602	1	0,75	5,0	бетонное	МУП «Советский Тепловодоканал», ОГРН 1038600306690, 628240, Российская Федерация, ХМАО-Югра, г. Советский, ул. Строительная, д.10 «Б»	Водозабор МУП «Советский Тепловодоканал», ОГРН 1038600306690, 628240, Российская Федерация, ХМАО- Югра, г. Советский, ул. Строительная, д.10 «Б»

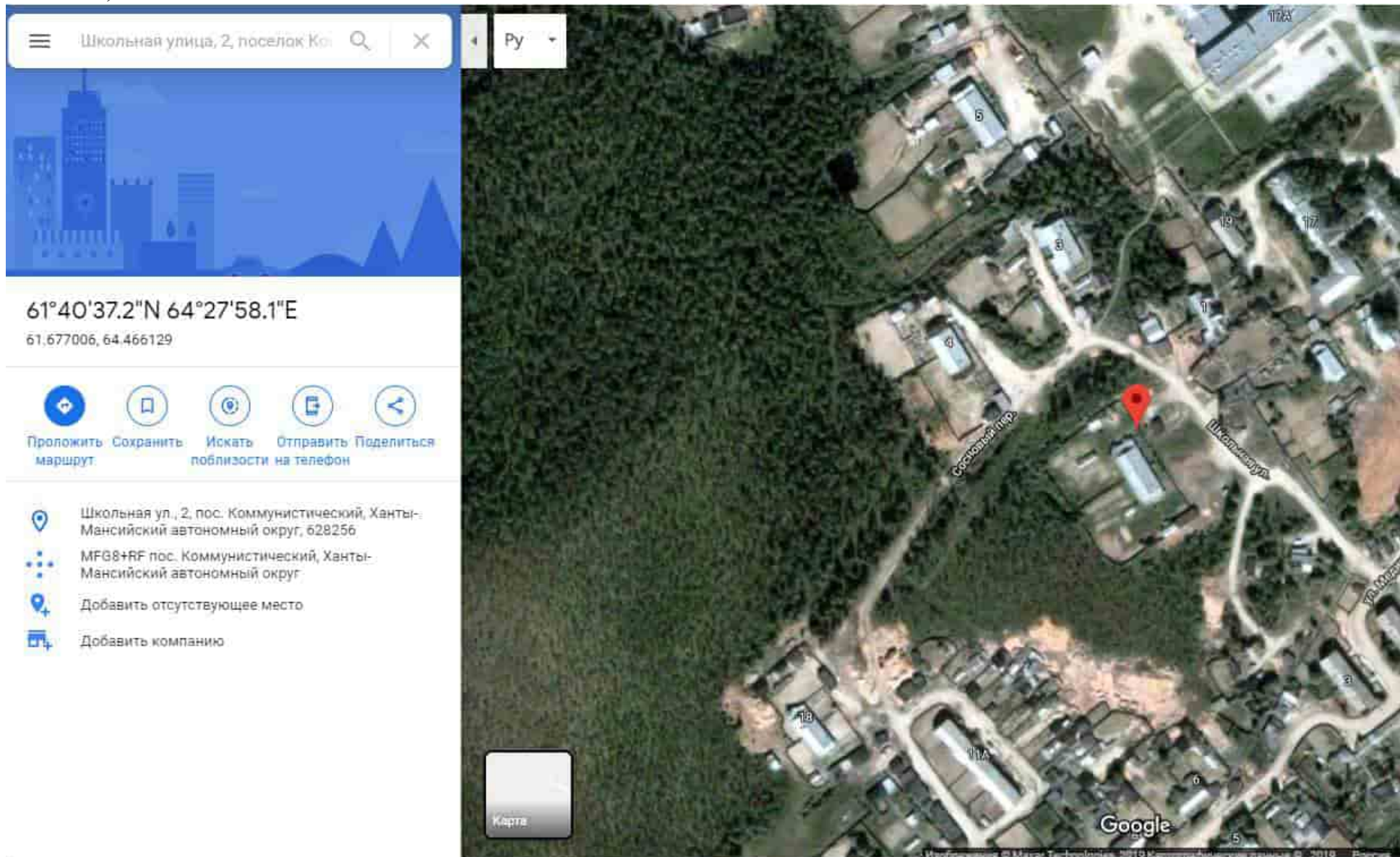
49	Ул. Лесная, 10	61.679939	64.474602	4	0,75	24	бетонное	АУ «Советская районная больница», ОГРН 2138622018192, 628240, Российская Федерация, ХМАО-Югра, г. Советский, ул. Киевская, д.33	АУ «Советская районная больница», Врачебная амбулатория г. п. Коммунистический, ОГРН 2138622018192, 628240, Российская Федерация, ХМАО-Югра, г. Советский, ул. Киевская, д.33
50	Промышленная зона, строение № 1	61.68837	64.50546	1	0,75	2	асфальтовое	ООО «ЭЛЛИА», 628186, Ханты-Мансийский автономный округ – Югра, г. Нягань, ул. Транспортная, д.15	628256, ХМАО-Югра, муниципальный район Советский, г.п. Коммунистический, промышленная зона, строение № 1
51	Промышленная зона, строение № 1	61.68832	64.50661	2	0,75	6	асфальтовое	ООО «ЭЛЛИА», 628186, Ханты-Мансийский автономный округ – Югра, г. Нягань, ул. Транспортная, д.15	628256, ХМАО-Югра, муниципальный район Советский, г.п. Коммунистический, промышленная зона, строение № 1
51	ВСЕГО:			140					

Схема размещения мест (площадок) накопления твердых коммунальных отходов
на территории городского поселения Коммунистический

Терешковой,15




Школьная, 2












Школьная, 5

61.678441, 64.464556




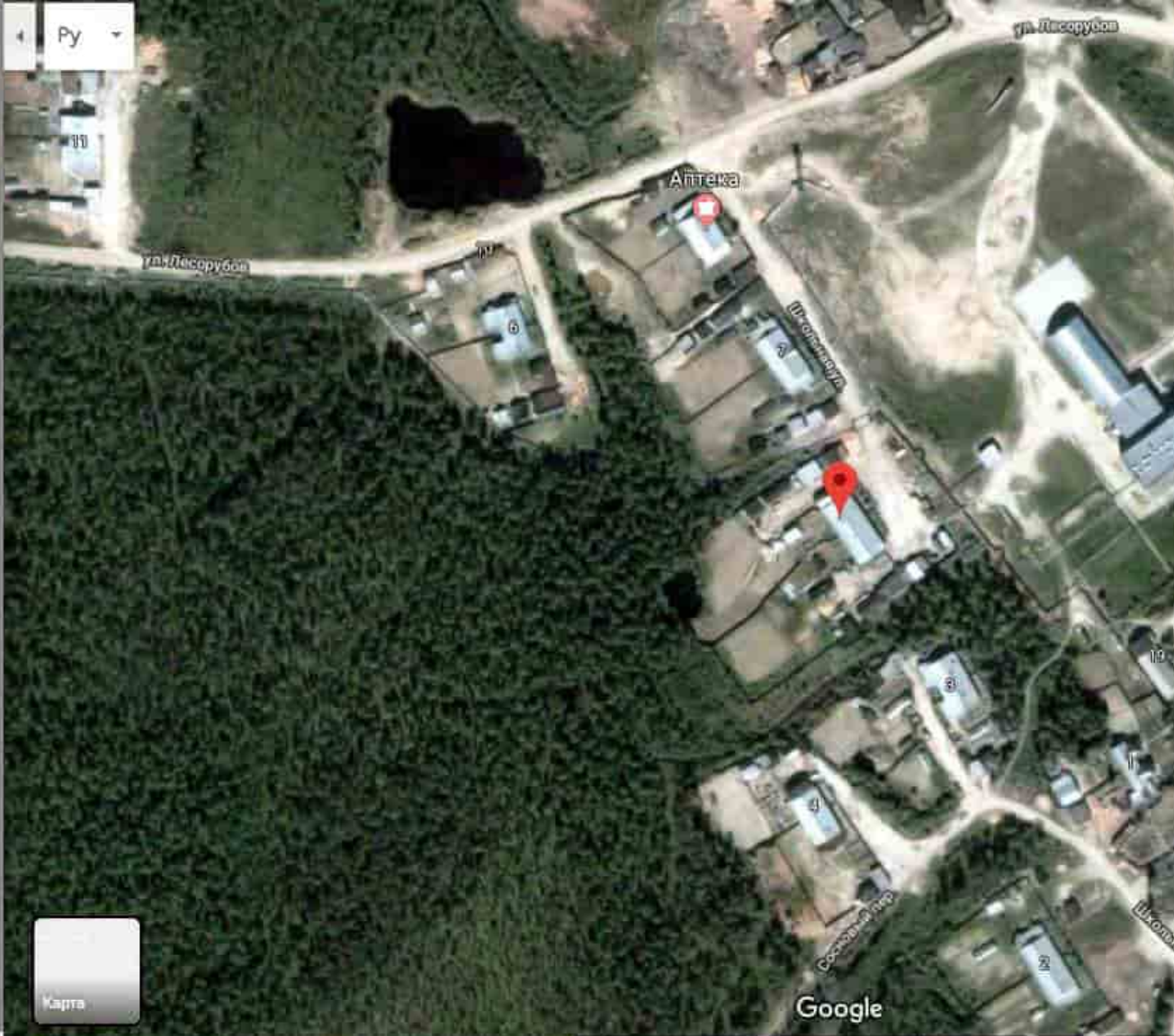
61°40'42.4"N 64°27'52.4"E
61.678441, 64.464556

Проложить маршрут:  Сохранить  Искать поблизости  Отправить на телефон  Поделиться 

-  Школьная ул., 5, пос. Коммунистический, Ханты-Мансийский автономный округ, 628256
-  MFH7+9R пос. Коммунистический, Ханты-Мансийский автономный округ
-  Добавить отсутствующее место
-  Добавить компанию

Фото






Карта

Google

Школьная, 11

61.679800, 64.458692




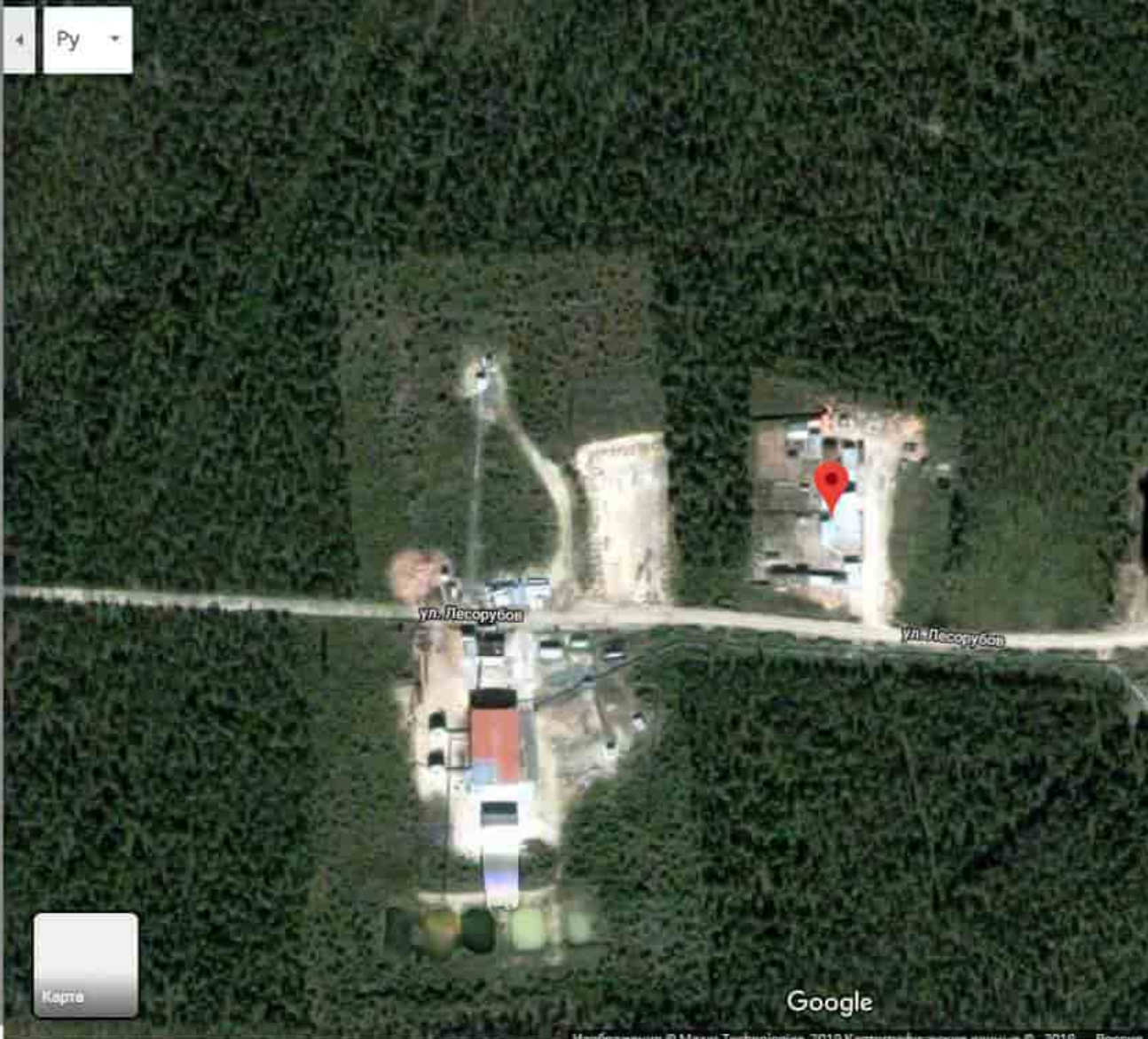
61°40'47.3"N 64°27'31.3"E
61.679800, 64.458692

Проложить маршрут | Сохранить | Искать поблизости | Отправить на телефон | Поделиться

Школьная ул., 11, пос. Коммунистический, Ханты-Мансийский автономный округ, 628256
MFH5+WF пос. Коммунистический, Ханты-Мансийский автономный округ
Добавить отсутствующее место
Добавить компанию

Фото





ул. Десоруба

ул. Десоруба

Карте

Google

Наблюдения © Mapbox © 2019 Успешно загружены данные © 2019 Google

Молодёжная, 1



61°40'48.8"N 64°28'09.0"E

61.680225, 64.469170



Продолжить маршрут



Сохранить



Искать поблизости



Отправить на телефон



Поделиться



Молодёжная ул., 1, пос. Коммунистический, Ханты-Мансийский АО@Тюменская, 628256



MFJ9+3M пос. Коммунистический, Ханты-Мансийский автономный округ

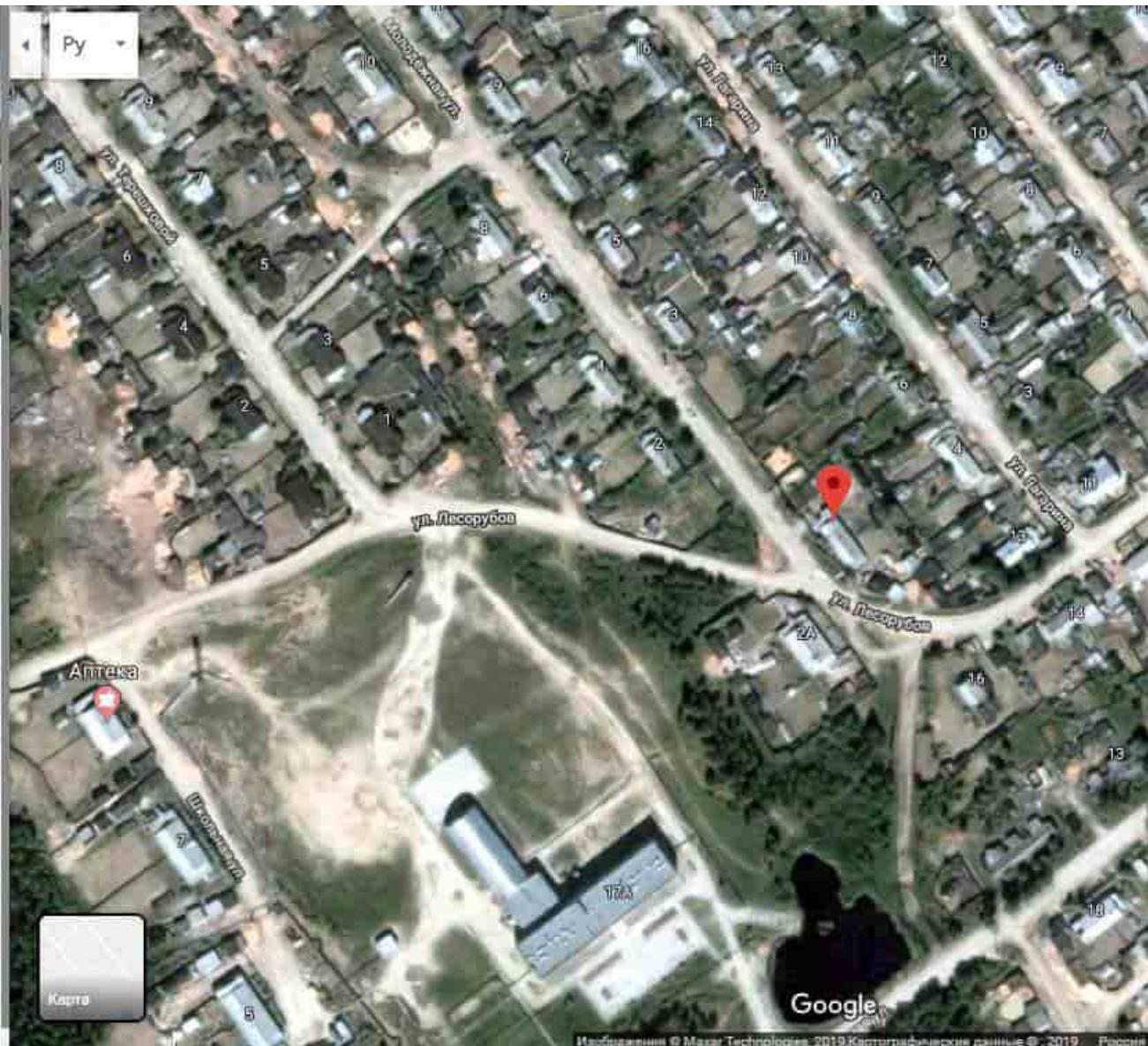


Добавить отсутствующее место



Добавить компанию

Фото



Молодежная-Терешковой

61.681400, 64.465610

61°40'53.0"N 64°27'56.2"E
61.681400, 64.465610

Проложить маршрут Сохранить Искать вблизи Отправить на телефон Поделиться

- Unplamed Road, пос. Коммунистический, Ханты-Мансийский автономный округ, 628256
- MFJ8+H6 пос. Коммунистический, Ханты-Мансийский автономный округ
- Добавить отсутствующее место
- Добавить компанию

Карта

Аптека

Google

Изображения © Mapbox Technologies 2019. Карты спутниковые данные © 2019. Россия

Гагарина, 15

61.682085, 64.468393

61°40'55.5"N 64°28'06.2"E
61.682085, 64.468393

Проложить маршрут Сохранить Искать Отправить Поделиться
маршрут близости на телефон

- ул. Гагарина, 15, пос. Коммунистический, Ханты-Мансийский Ао@Тюменская, 628256
- MFJ9+R9 пос. Коммунистический, Ханты-Мансийский автономный округ
- Добавить отсутствующее место
- Добавить компанию

Керта

Google

Изображения © Maxx Technologies, 2019. Картографические данные © 2019 Россия

Гагарина, 22

61.683138, 64.466779

61°40'59.3"N 64°28'00.4"E
61.683138, 64.466779

Проложить маршрут Сохранить Искать вблизи Отправить на телефон Поделиться

- ул. Гагарина, 21, пос. Коммунистический, Ханты-Мансийский АО@Тюменская, 628256
- MFM8+7P пос. Коммунистический, Ханты-Мансийский автономный округ
- Добавить отсутствующее место
- Добавить компанию

Карта

Google

Изображения © Mapbox Technology, 2019. Картографические данные © 2019. Россия

Кирова,20

61.684030, 64.468675

61°41'02.5"N 64°28'07.2"E
61.684030, 64.468675

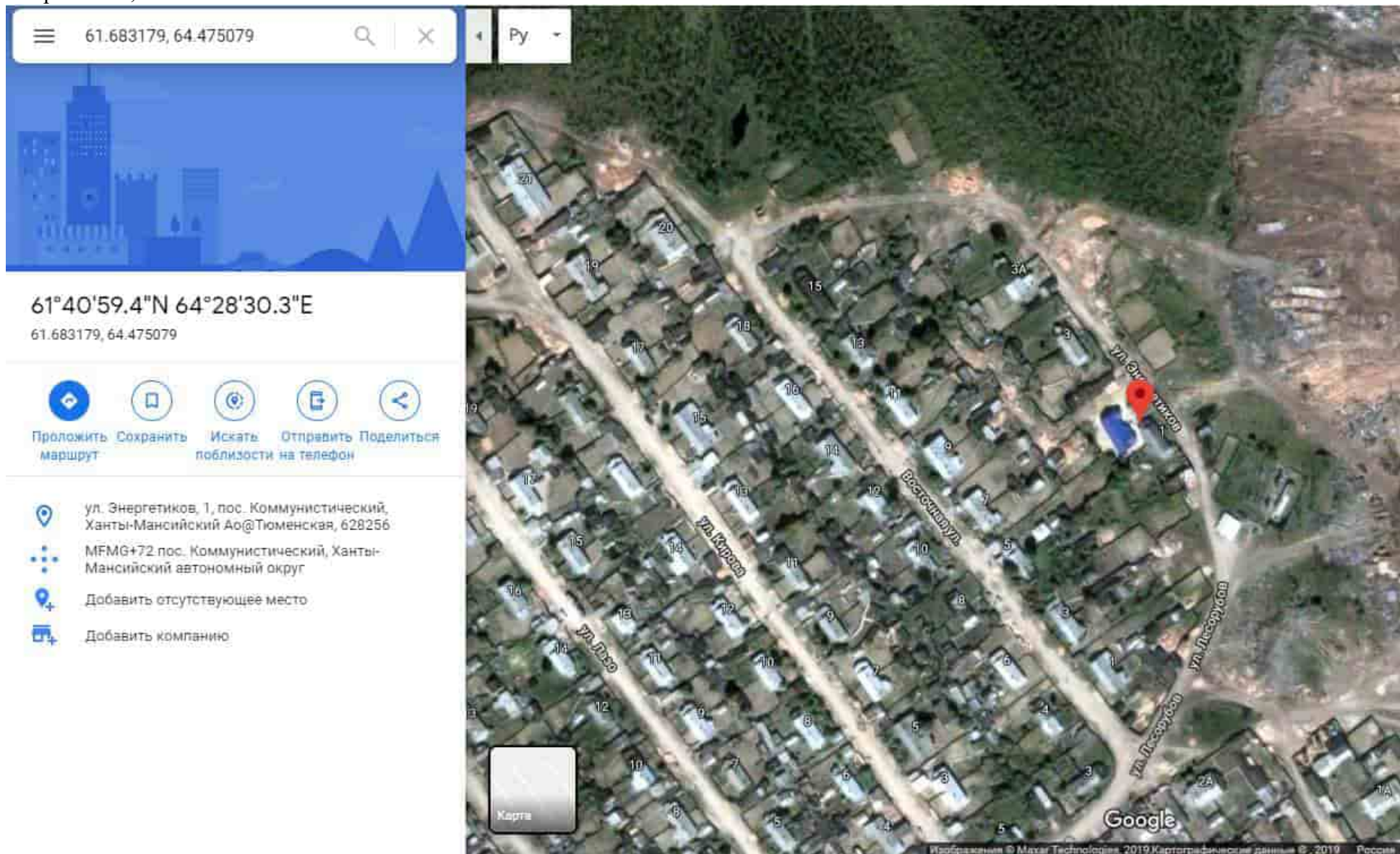
Проложить маршрут Сохранить Искать Отправить Поделиться
маршрут близости на телефон

- ул. Кирова, 21, пос. Коммунистический, Ханты-Мансийский автономный округ, 628256
- MFМ9+JF пос. Коммунистический, Ханты-Мансийский автономный округ
- Добавить отсутствующее место
- Добавить компанию

Карта

Google

Энергетиков,1



Восточная, 1

61°40'55.6"N 64°28'29.1"E

61.682111, 64.474750

Проложить маршрут Сохранить Искать Отправить Поделиться

поиск близости на телефон

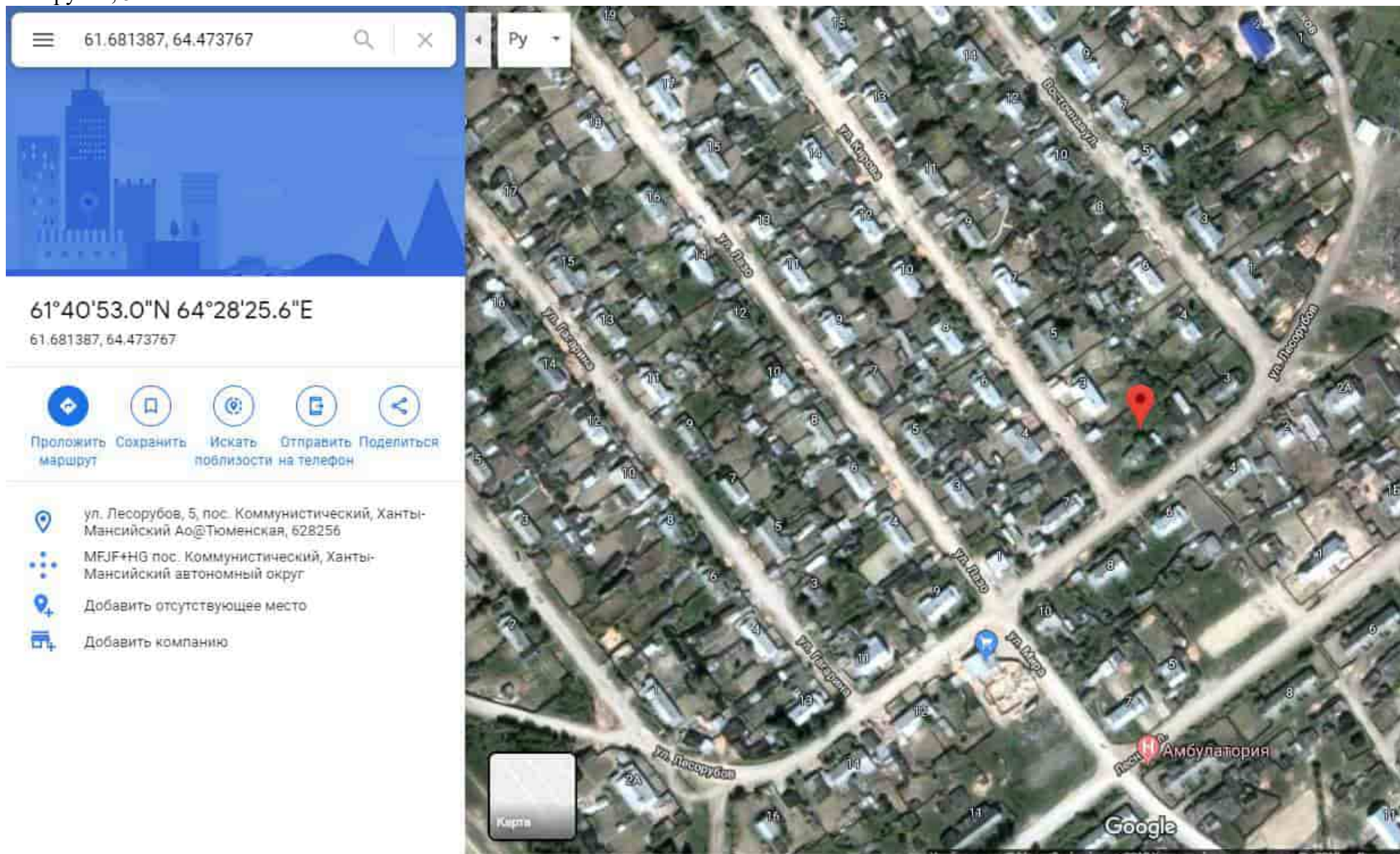
- Восточная ул., 1, пос. Коммунистический, Ханты-Мансийский АО@Тюменская, 628256
- MFJF+RW пос. Коммунистический, Ханты-Мансийский автономный округ
- Добавить отсутствующее место
- Добавить компанию

Карты

Google

Изображение © Mapbox, Technology, 2019. Картографические данные © 2019. Россия

Лесорубов, 5



Лазо, 1

61.680702, 64.471820

61°40'50.5"N 64°28'18.6"E
61.680702, 64.471820

Проложить маршрут | Сохранить | Искать | Отправить | Поделиться

ул. Лесорубов, 9, пос. Коммунистический, Ханты-Мансийский АО@Тюменская, 628256
МФЦ+7Р пос. Коммунистический, Ханты-Мансийский автономный округ
Добавить отсутствующее место
Добавить компанию

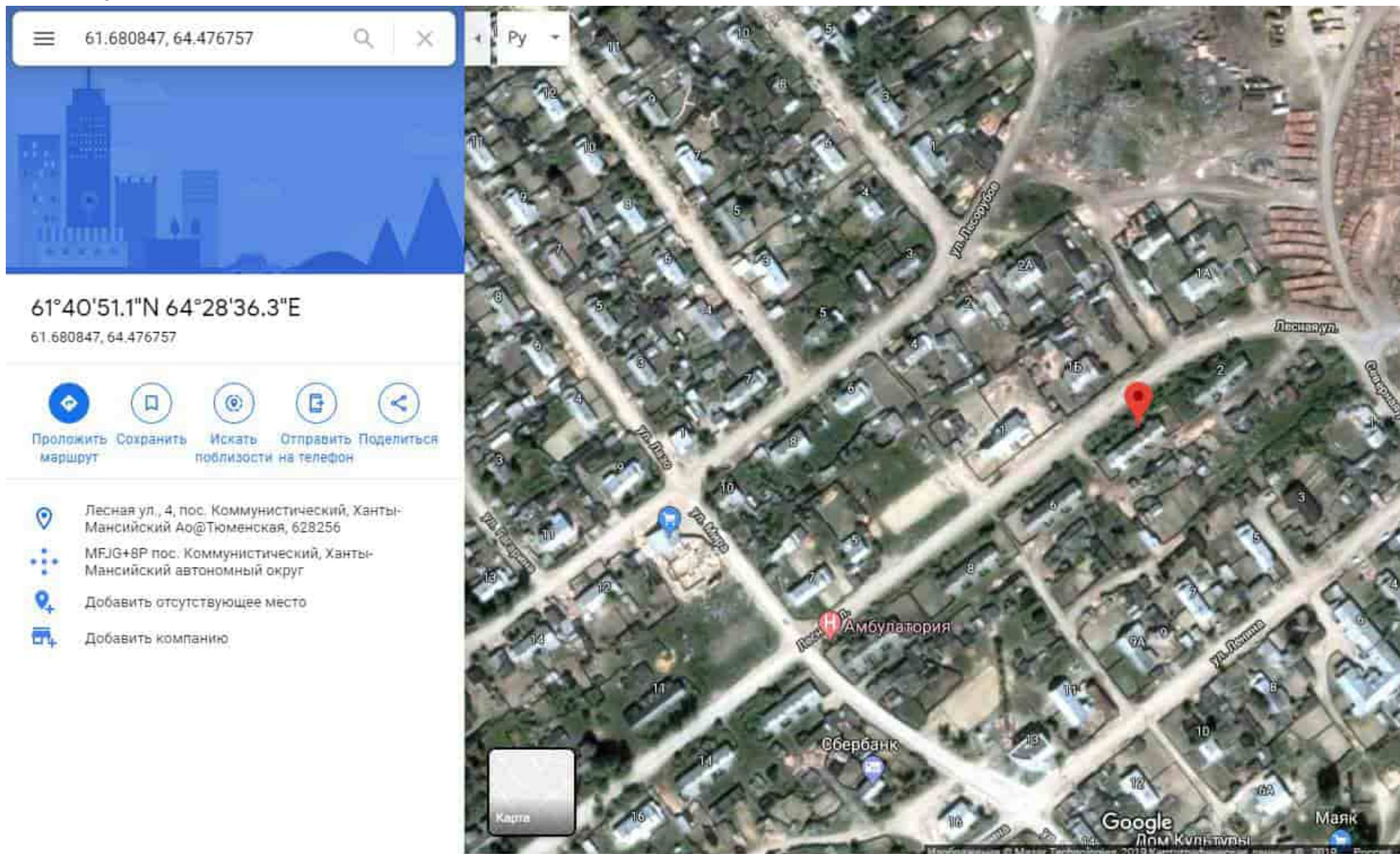
Фото

Карты

Google

Изображения © Maxar Technologies, 2019. Картографические данные © 2019. Россия

Лесная 2-6



Ленина, 15а

ул. Ленина, 15А, пос. Коммунистический



61°40'45.1"N 64°28'27.4"E

61.679184, 64.474281



Проложить маршрут



Сохранить



Искать поблизости



Отправить на телефон



Поделиться



пос. Коммунистический, Ханты-Мансийский автономный округ, 628256



MFHF+MP пос. Коммунистический, Ханты-Мансийский автономный округ

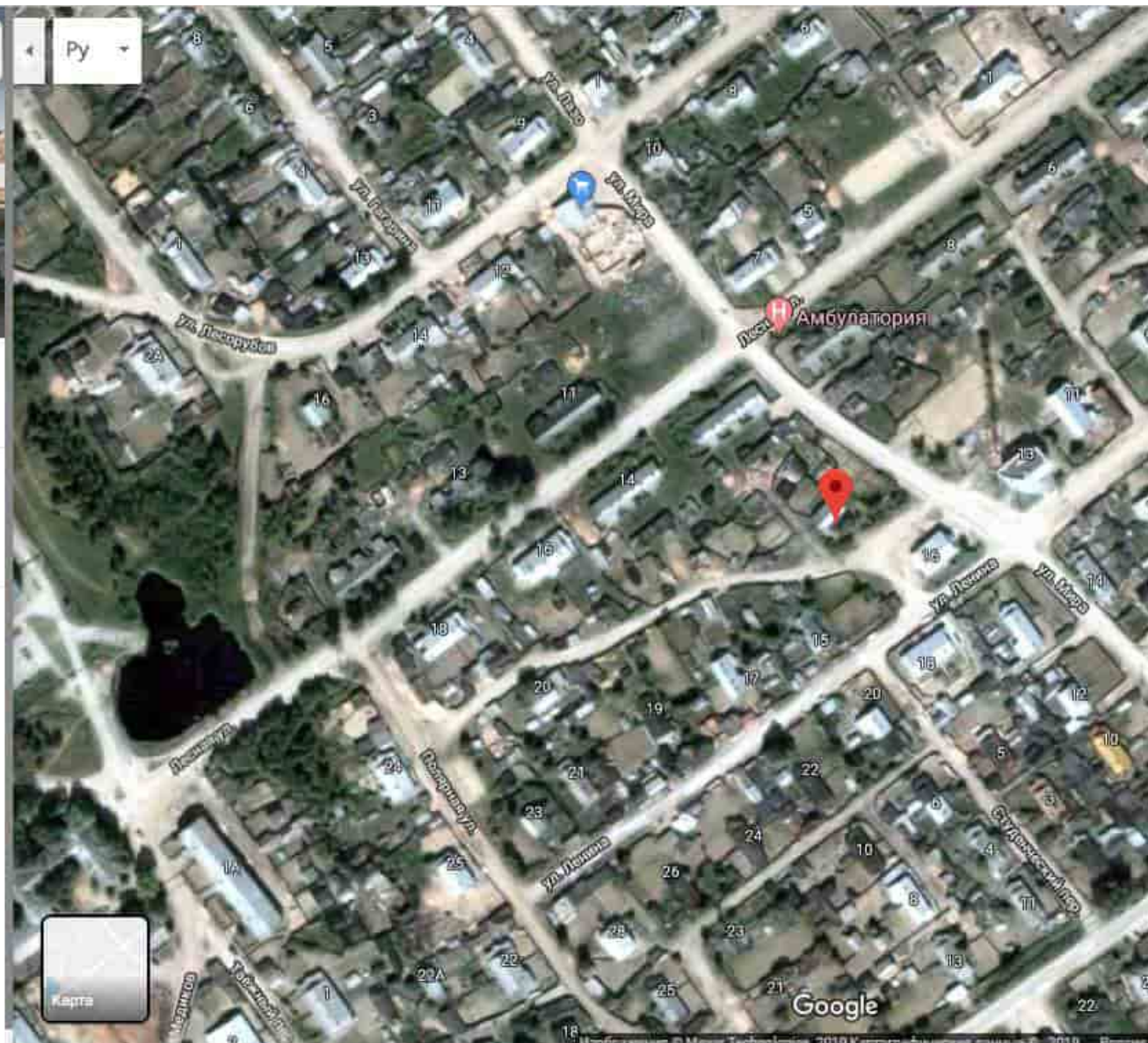


Добавить отсутствующее место



Добавить компанию

Фото



Ленина, 23

61.678136, 64.471973

61°40'41.3"N 64°28'19.1"E
61.678136, 64.471973

Проложить маршрут Сохранить Искать Отправить Поделись
маршрут близости на телефон

ул. Ленина, 23, пос. Коммунистический, Ханты-Мансийский Ао@Тюменская, 628256
MFHC+7Q пос. Коммунистический, Ханты-Мансийский автономный округ
Добавить отсутствующее место
Добавить компанию

Фото

Карты

Google

Изображения © Maxar Technologies, 2019 Карты © Яндекс, 2019 Россия

Ленина, 8

61.679682, 64.478071

61°40'46.9"N 64°28'41.1"E
61.679682, 64.478071

Проложить маршрут Сохранить вблизи на телефон Искать Отправить Поделиться

- ул. Ленина, 8, пос. Коммунистический, Ханты-Мансийский АО@Тюменская, 628256
- МФНН+У6 пос. Коммунистический, Ханты-Мансийский автономный округ
- Добавить отсутствующее место
- Добавить компанию

Амбулатория
Сбербанк
Дом Культуры Романтик
Маяк
магазин маяк

Google

Полярная, 3

61.674584, 64.477595

61°40'28.5"N 64°28'39.3"E
61.674584, 64.477595

Проложить маршрут Сохранить Искать Отправить Поделиться
поиск близости на телефон

- Полярная ул., пос. Коммунистический, Ханты-Мансийский автономный округ, 628256
- MFFH+R2 пос. Коммунистический, Ханты-Мансийский автономный округ
- Добавить отсутствующее место
- Добавить компанию

Банкомат ПАО Сбербанк

Церковь

Google

Карта

Изображение © Mapbox Technology, 2019. Карты/аэрофото/данные © Google, 2019. Россия

Матросова, 5а

61.679442, 64.480237

61°40'46.0"N 64°28'48.9"E
61.679442, 64.480237

Проложить маршрут Сохранить Искать Отправить Поделиться
маршрут близости на телефон

ул. Матросова, 5А, пос. Коммунистический, Ханты-Мансийский АО@Тюменская, 628256
MFHJ+Q3 пос. Коммунистический, Ханты-Мансийский автономный округ
Добавить отсутствующее место
Добавить компанию

Фото

Изображения © Maxar Technologies, 2019. Географические данные © 2019 Россия

Матросова, 14

61.678196, 64.478778

61°40'41.5"N 64°28'43.6"E
61.678196, 64.478778

Проложить маршрут Сохранить Искать вблизи на телефон Отправить Поделиться

ул. Матросова, 14, пос. Коммунистический, Ханты-Мансийский АО@Тюменская, 628256
МФНН+7G пос. Коммунистический, Ханты-Мансийский автономный округ
Добавить отсутствующее место
Добавить компанию

Фото

Карта

Google

Матросова, 24а

61.677220, 64.475837

61°40'38.0"N 64°28'33.0"E
61.677220, 64.475837

Проложить маршрут Сохранить Искать Отправить Поделиться
маршрут близости на телефон

- ул. Матросова, 24А, пос. Коммунистический, Ханты-Мансийский автономный округ, 628256
- MFGG+V8 пос. Коммунистический, Ханты-Мансийский автономный округ
- Добавить отсутствующее место
- Добавить компанию

Карты

Google

Мира, 1

61.676071, 64.481956

61°40'33.9"N 64°28'55.0"E
61.676071, 64.481956

Проложить маршрут Сохранить Искать Отправить Поделиться
поиск близости на телефон

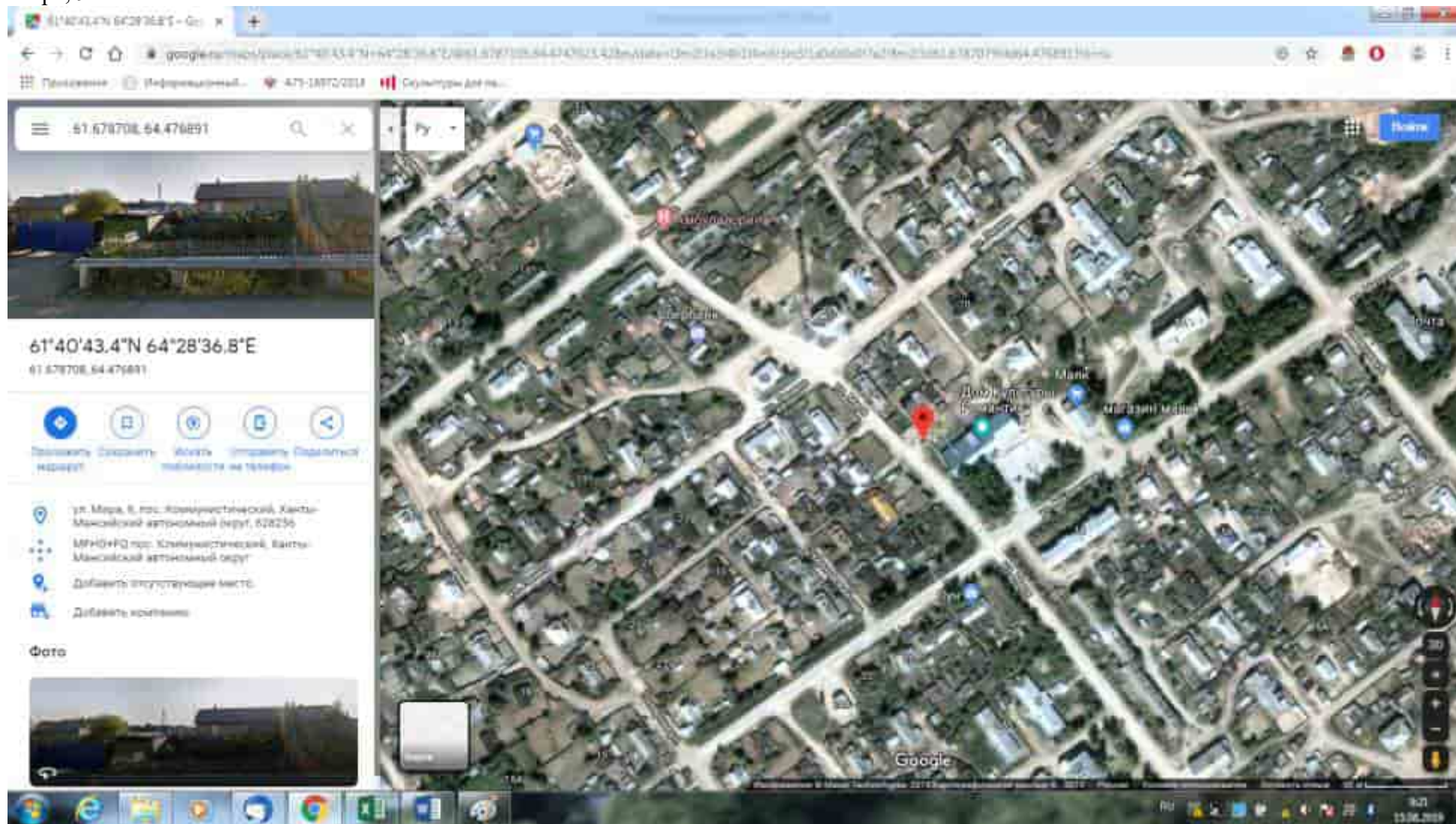
ул. Мира, 1, пос. Коммунистический, Ханты-Мансийский автономный округ, 628256
MFGJ+CQ пос. Коммунистический, Ханты-Мансийский автономный округ
Добавить отсутствующее место
Добавить компанию

Фото

Карта

Google

Мира, 9



Северная, 4

61.677588, 64.484248

61°40'39.3"N 64°29'03.3"E
61.677588, 64.484248

Проложить маршрут Сохранить Искать Отправить Поделись
маршрут близости на телефон

Северная ул., 4, пос. Коммунистический, Ханты-Мансийский автономный округ, 628256
МФНМ+2М пос. Коммунистический, Ханты-Мансийский автономный округ
Добавить отсутствующее место
Добавить компанию

Фото

Карты

Google

Map data © Mapbox Technologies, 2018; Imagery © Google, 2018

Северная, 13

61.679271, 64.482531

61°40'45.4"N 64°28'57.1"E
61.679271, 64.482531

Проложить маршрут Сохранить Искать вблизи Отправить на телефон Поделиться

13, пос. Коммунистический, Ханты-Мансийский автономный округ, 628256
МФНМ+Р2 пос. Коммунистический, Ханты-Мансийский автономный округ
Добавить отсутствующее место
Добавить компанию

Фото

Карты

Google

Северная ул. Матросова ул. Ватулина ул. Луч ул. Олессова ул. Почта Уют

Дом Культуры Романтик Маяк магазин маяк

Северная, 17

61.680249, 64.481098

61°40'48.9"N 64°28'52.0"E
61.680249, 64.481098

Проложить маршрут Сохранить Искать поблизости Отправить на телефон Поделиться

Северная ул., 17, пос. Коммунистический, Ханты-Мансийский АО@Тюменская, 628256

MFJJ+3C пос. Коммунистический, Ханты-Мансийский автономный округ

Добавить отсутствующее место

Добавить компанию

Фото

Карты

Google

Тюменская, 2

61.674707, 64.474757

61°40'29.0"N 64°28'29.1"E
61.674707, 64.474757

Проложить маршрут Сохранить Искать поблизости на телефон Отправить Поделиться

Тюменская ул., 2, пос. Коммунистический, Ханты-Мансийский АО@Тюменская, 628256

MFFF+VW пос. Коммунистический, Ханты-Мансийский автономный округ

Добавить отсутствующее место

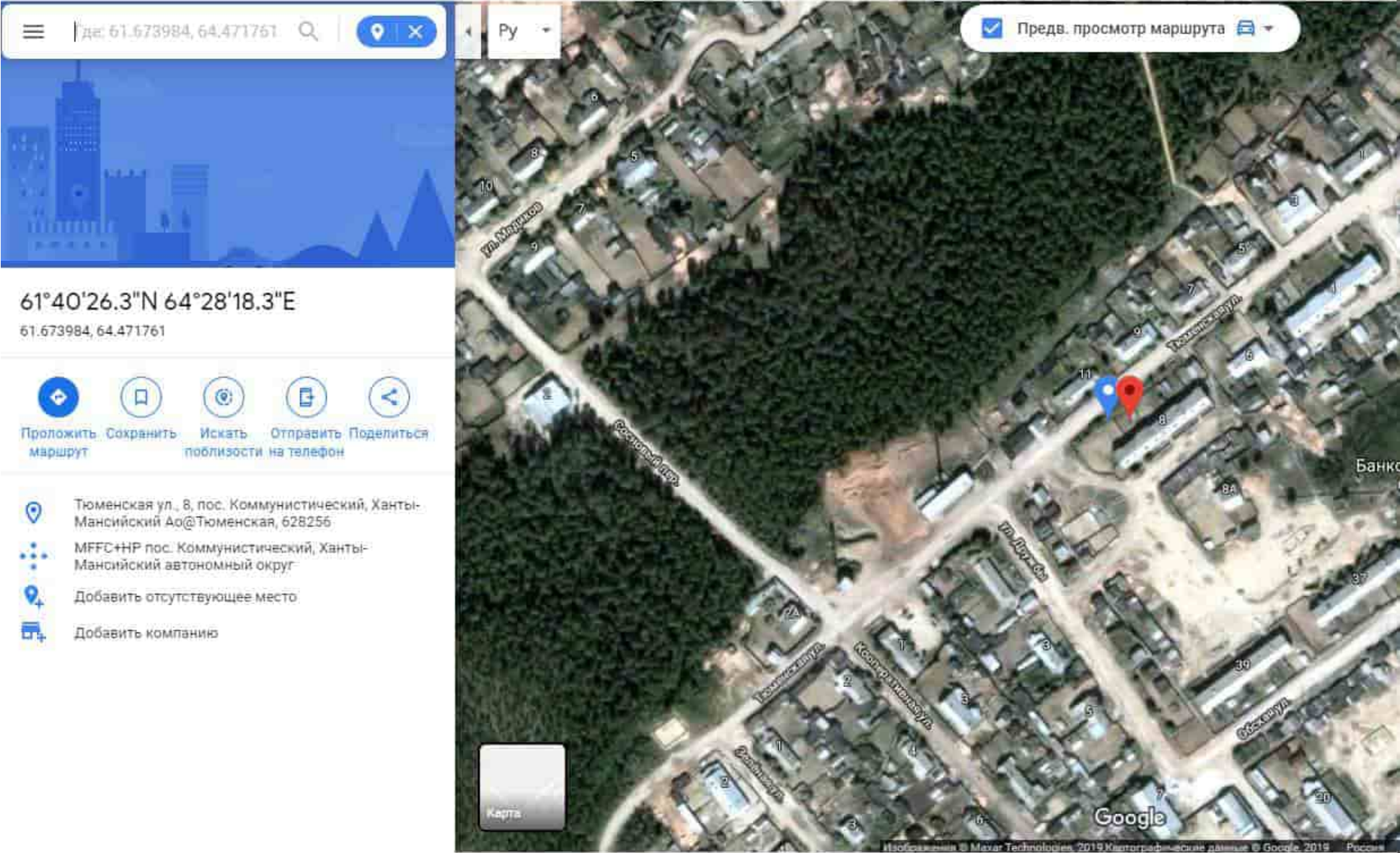
Добавить компанию

Банкомат ПАО Сбербанк

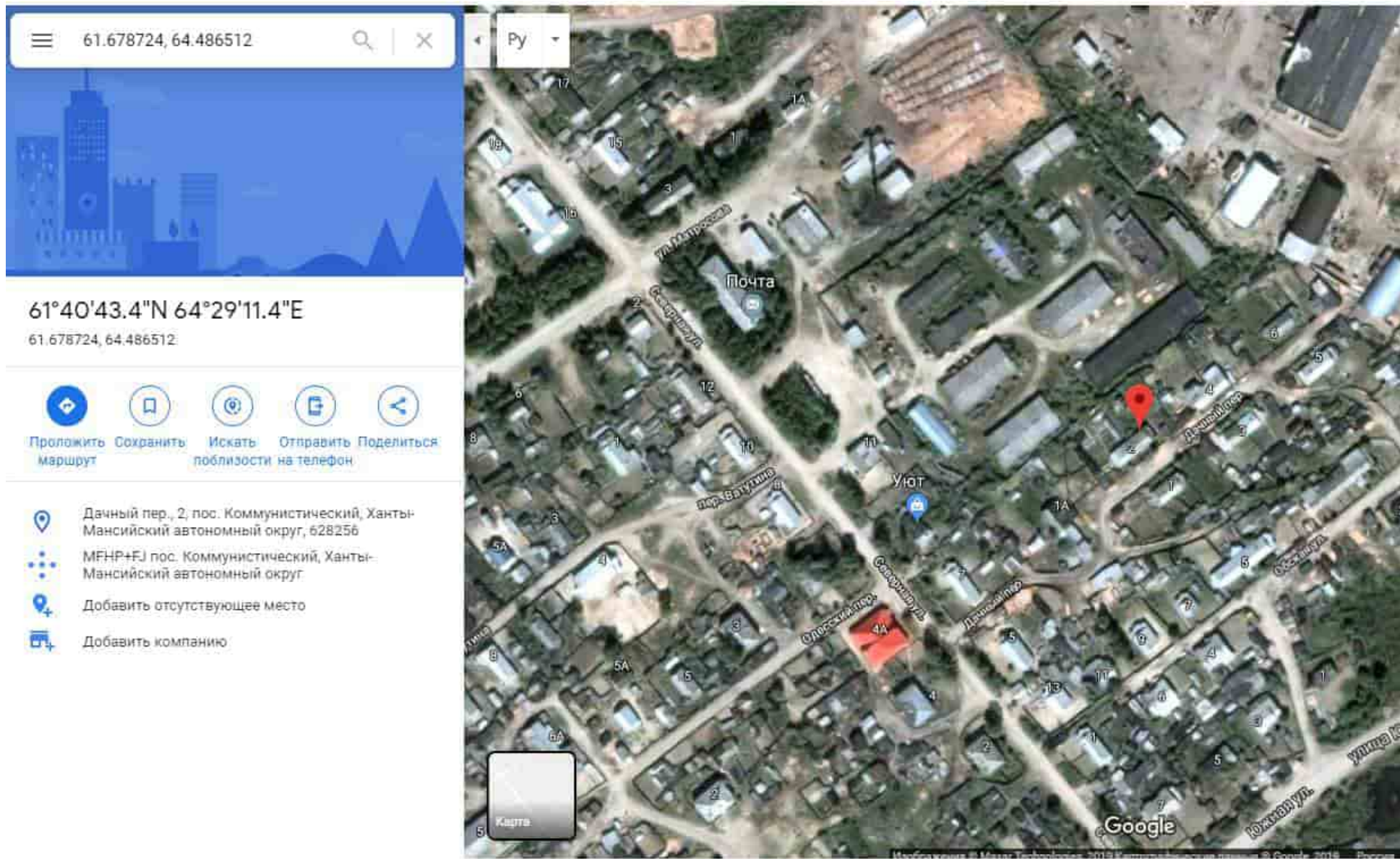
Карты

Google

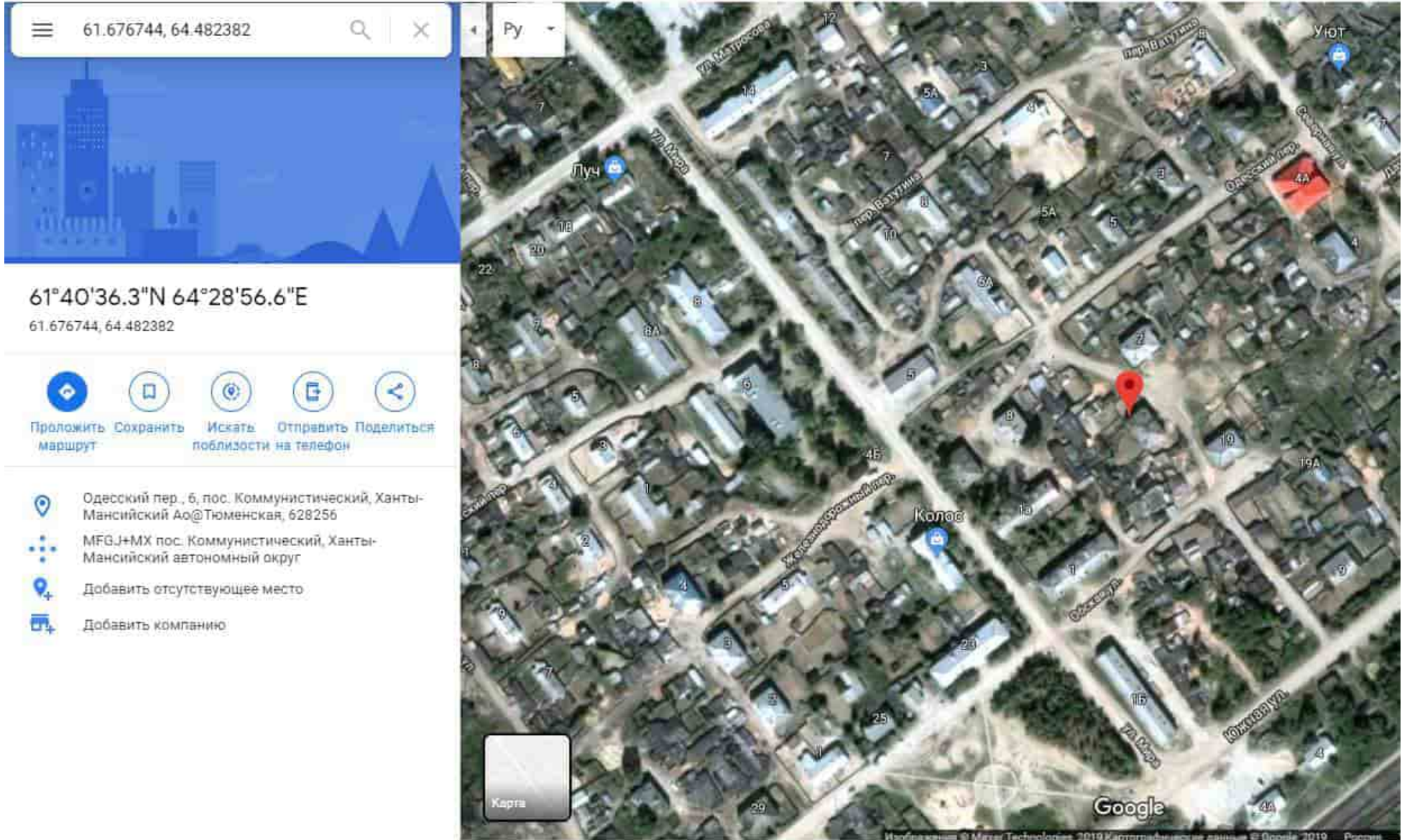
Тюменская, 8



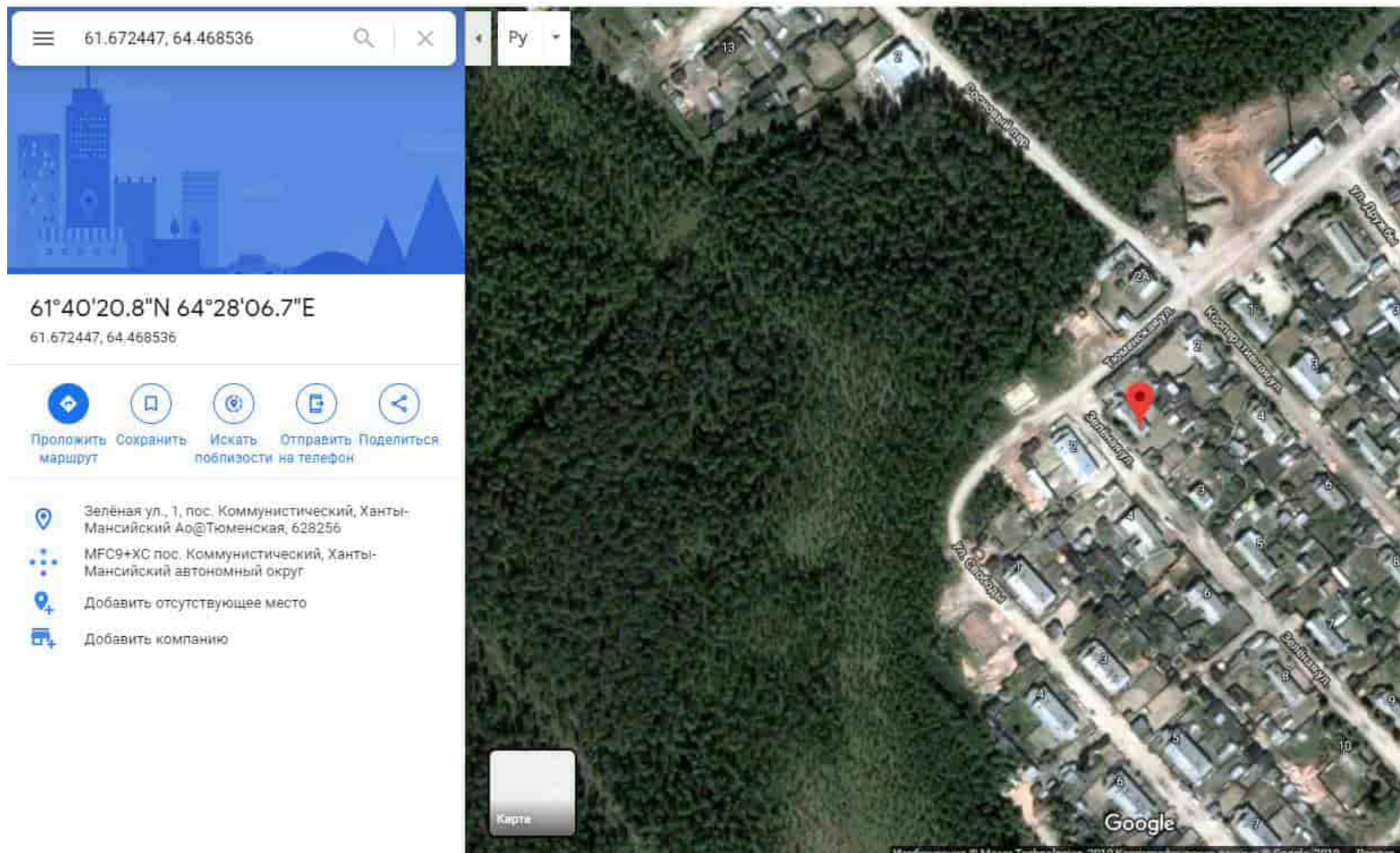
Дачный, 2



Одесский, 6а



Зеленая, 1



Кооперативная, 10

61.671493, 64.471746

61°40'17.4"N 64°28'18.3"E
61.671493, 64.471746

Проложить маршрут Сохранить Искать вблизи Отправить на телефон Поделиться

- Кооперативная ул., 10, пос. Коммунистический, Ханты-Мансийский АО@Тюменская, 628256
- МФСС+НМ пос. Коммунистический, Ханты-Мансийский автономный округ
- Добавить отсутствующее место
- Добавить компанию

Карты

Google

Изображение © Maxar Technologies, 2019 Карты © Google, 2019 Россия

Свободы, 7

☰ 61.670627, 64.469707 🔍 ✕ < Ру ▾



61°40'14.3"N 64°28'11.0"E

61.670627, 64.469707



Проложить маршрут



Сохранить



Искать поблизости



Отправить



Поделиться



ул. Свободы, 7, пос. Коммунистический, Ханты-Мансийский АО@Тюменская, 628256



MFC9+7V пос. Коммунистический, Ханты-Мансийский автономный округ



Добавить отсутствующее место

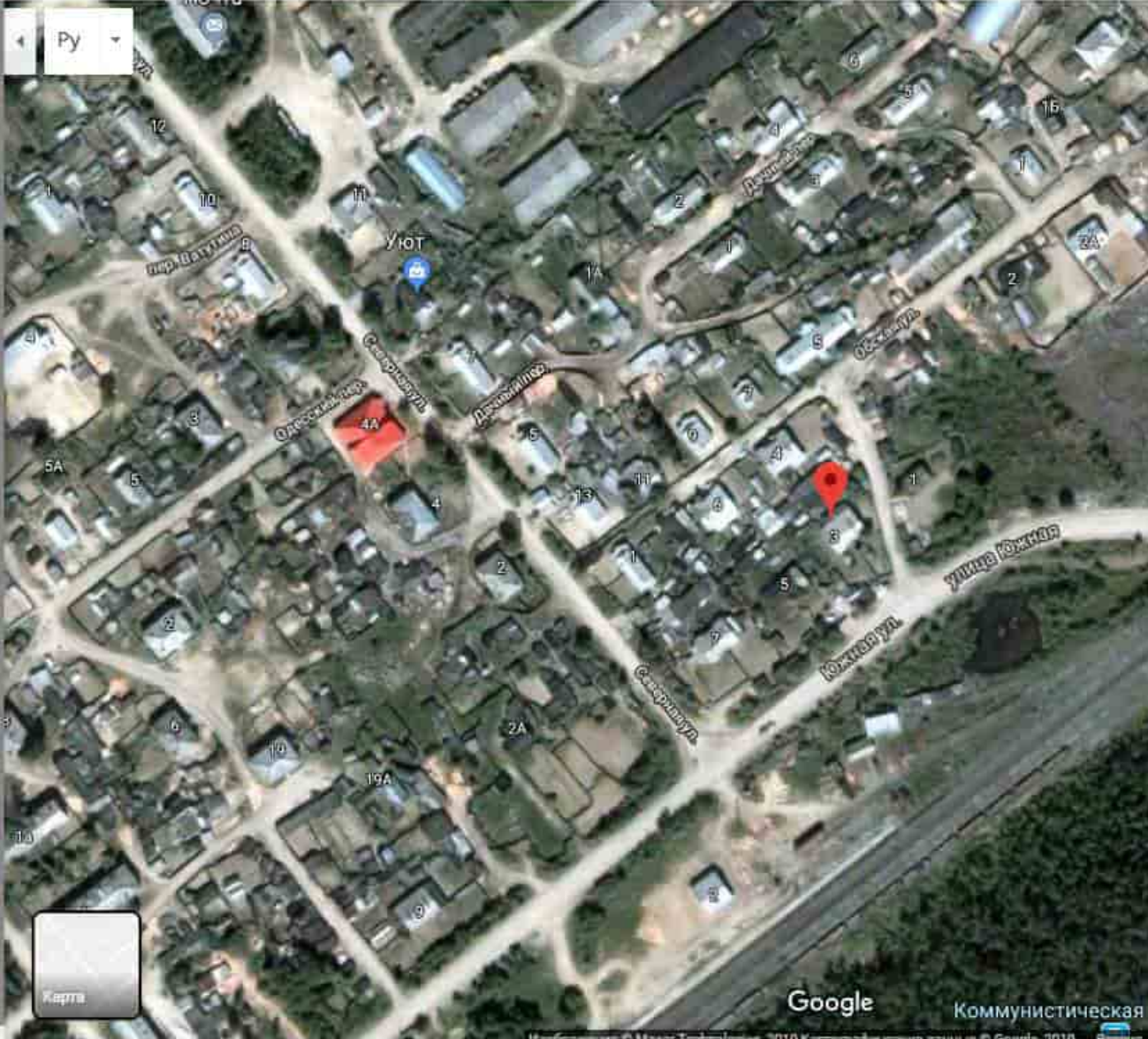


Добавить компанию



Южная, 3

61.677483, 64.487609




61°40'38.9"N 64°29'15.4"E
61.677483, 64.487609

Проложить маршрут Сохранить Искать поблизости Отправить на телефон Поделиться

- Южная ул., 3, пос. Коммунистический, Ханты-Мансийский автономный округ, 628256
- MFGQ+X2 пос. Коммунистический, Ханты-Мансийский автономный округ
- Добавить отсутствующее место
- Добавить компанию

Фото



Карта

Google Коммунистическая

Южная, 11

61.673835, 64.479113

61°40'25.8"N 64°28'44.8"E
61.673835, 64.479113

Проложить маршрут Сохранить Искать поблизости на телефон Отправить Поделиться

Южная ул., 11, пос. Коммунистический, Ханты-Мансийский автономный округ, 628256
МФФН+GJ пос. Коммунистический, Ханты-Мансийский автономный округ
Добавить отсутствующее место
Добавить компанию

Фото

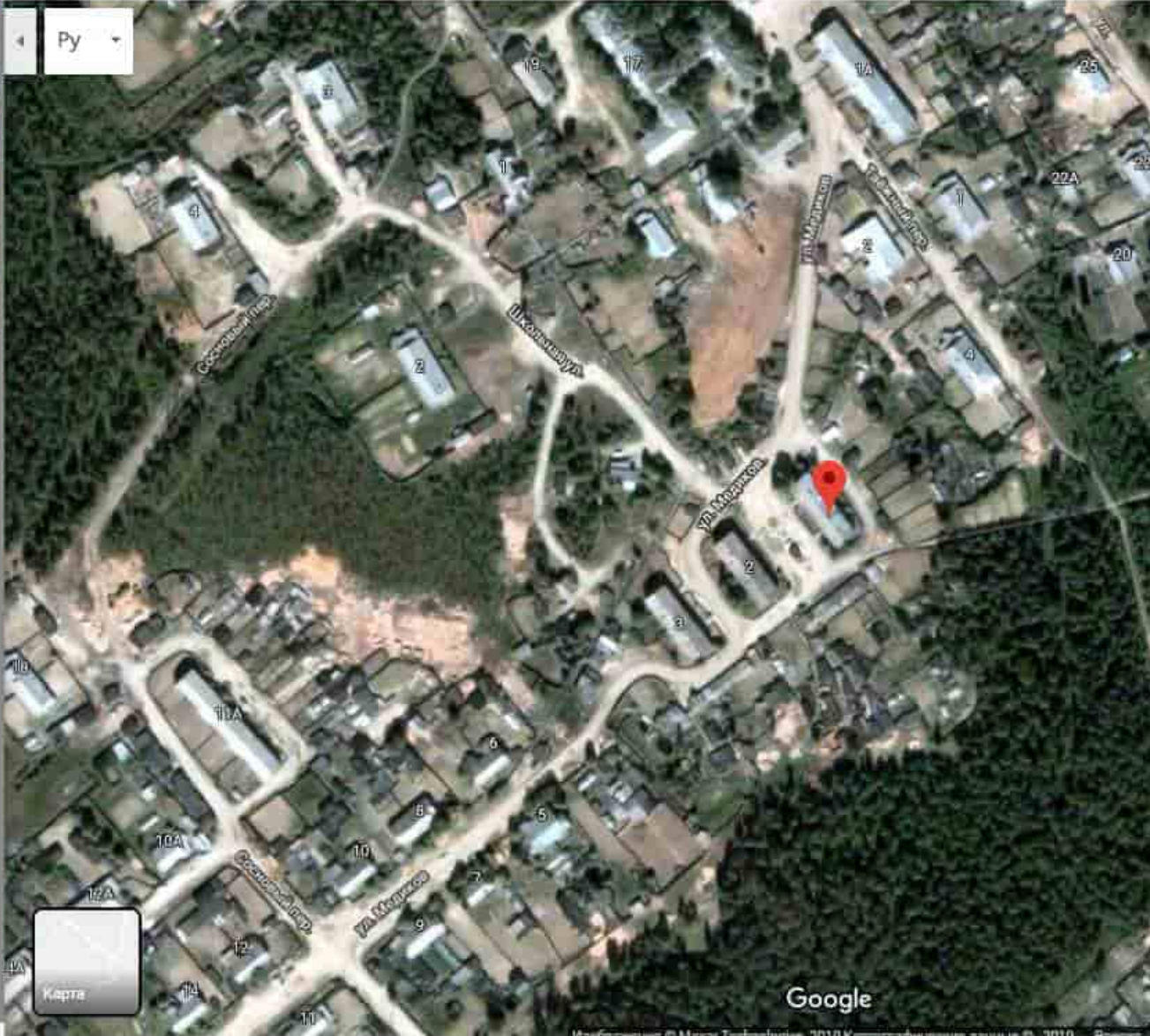
Карта

Google

Банкомат ПАО Сбербанк
Церковь
Южная ул.
Октябрьская ул.
Октябрьская ул.
Южная ул.

Медиков, 1а

61.676273, 64.469296




61°40'34.6"N 64°28'09.5"E
61.676273, 64.469296

Проложить маршрут Сохранить Искать Отправить на телефон Поделиться

ул. Медиков, 1, пос. Коммунистический, Ханты-Мансийский автономный округ, 628256
MF39+GP пос. Коммунистический, Ханты-Мансийский автономный округ
Добавить отсутствующее место
Добавить компанию

Фото



Карты

Google

Изображения © Mapbox © Google 2019 Компания Google. Данные © 2019

Медиков, 11а

61.675498, 64.464718

61°40'31.8"N 64°27'53.0"E
61.675498, 64.464718

Проложить маршрут Сохранить Искать поблизости Отправить на телефон Поделиться

- ул. Медиков, 11А, пос. Коммунистический, Ханты-Мансийский АО@Тюменская, 628256
- MFG7+5V пос. Коммунистический, Ханты-Мансийский автономный округ
- Добавить отсутствующее место
- Добавить компанию

Карта

Google

Ватутина, 4

61.678152, 64.481646

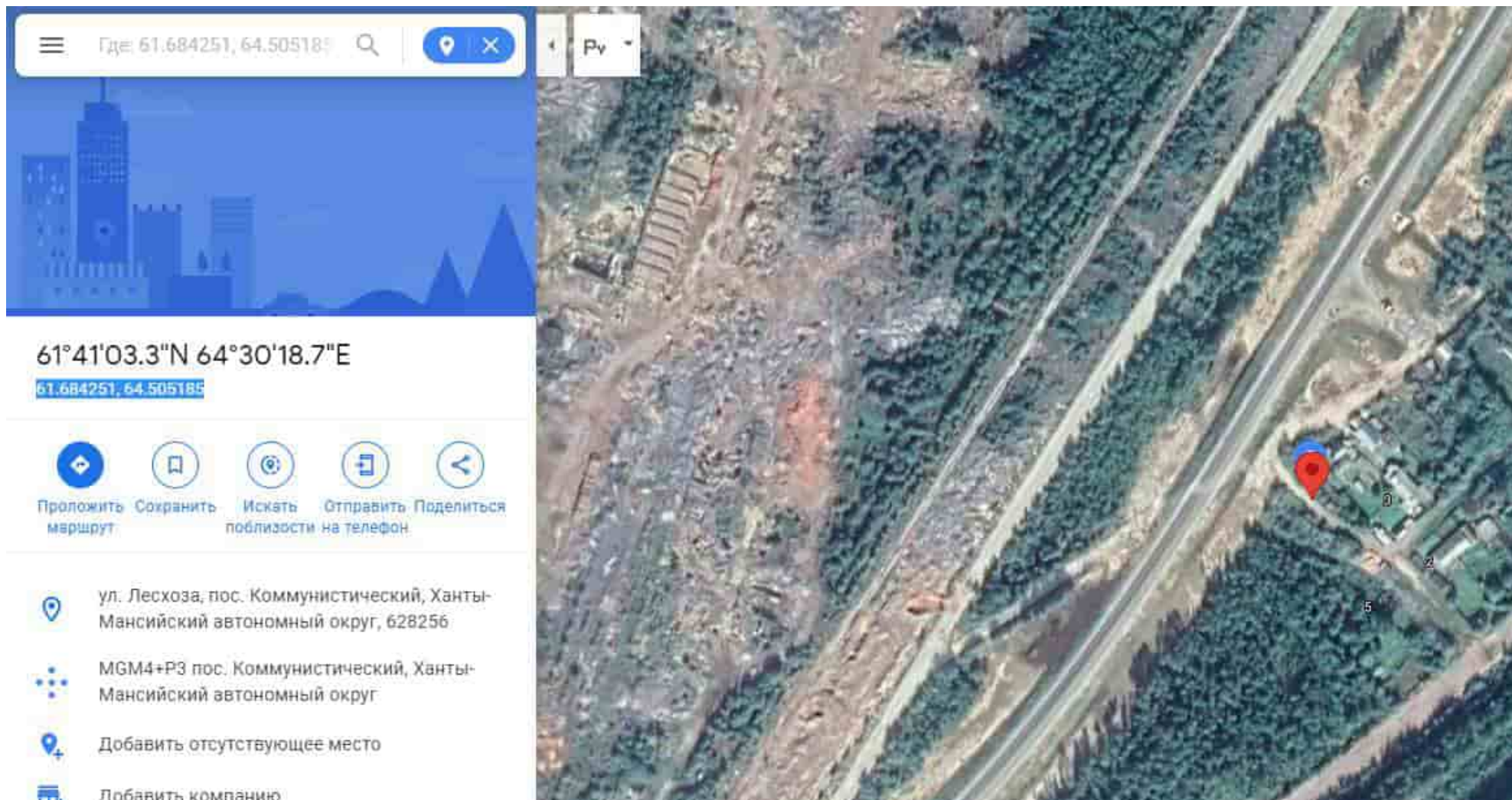
61°40'41.4"N 64°28'53.9"E
61.678152, 64.481646

Проложить маршрут Сохранить Искать вблизи Отправить на телефон Поделиться

- пер. Ватутина, 4, пос. Коммунистический, Ханты-Мансийский АО@Тюменская, 628256
- МФНУ+7М пос. Коммунистический, Ханты-Мансийский автономный округ
- Добавить отсутствующее место
- Добавить компанию

Дом Культуры Романтик
Маяк
магазин маяк
Почта
Луч
Google

Ул. Лесхоза



Где: 61.684251, 64.505185

61°41'03.3"N 64°30'18.7"E
61.684251, 64.505185

Проложить маршрут Сохранить Искать вблизи Отправить на телефон Поделиться

- ул. Лесхоза, пос. Коммунистический, Ханты-Мансийский автономный округ, 628256
- MGM4+P3 пос. Коммунистический, Ханты-Мансийский автономный округ
- Добавить отсутствующее место
- Добавить компанию

Новое кладбище

61.678471, 64.496499

61°40'42.5"N 64°29'47.4"E
61.678471, 64.496499

Проложить маршрут | Сохранить | Искать поблизости на телефон | Отправить | Поделиться

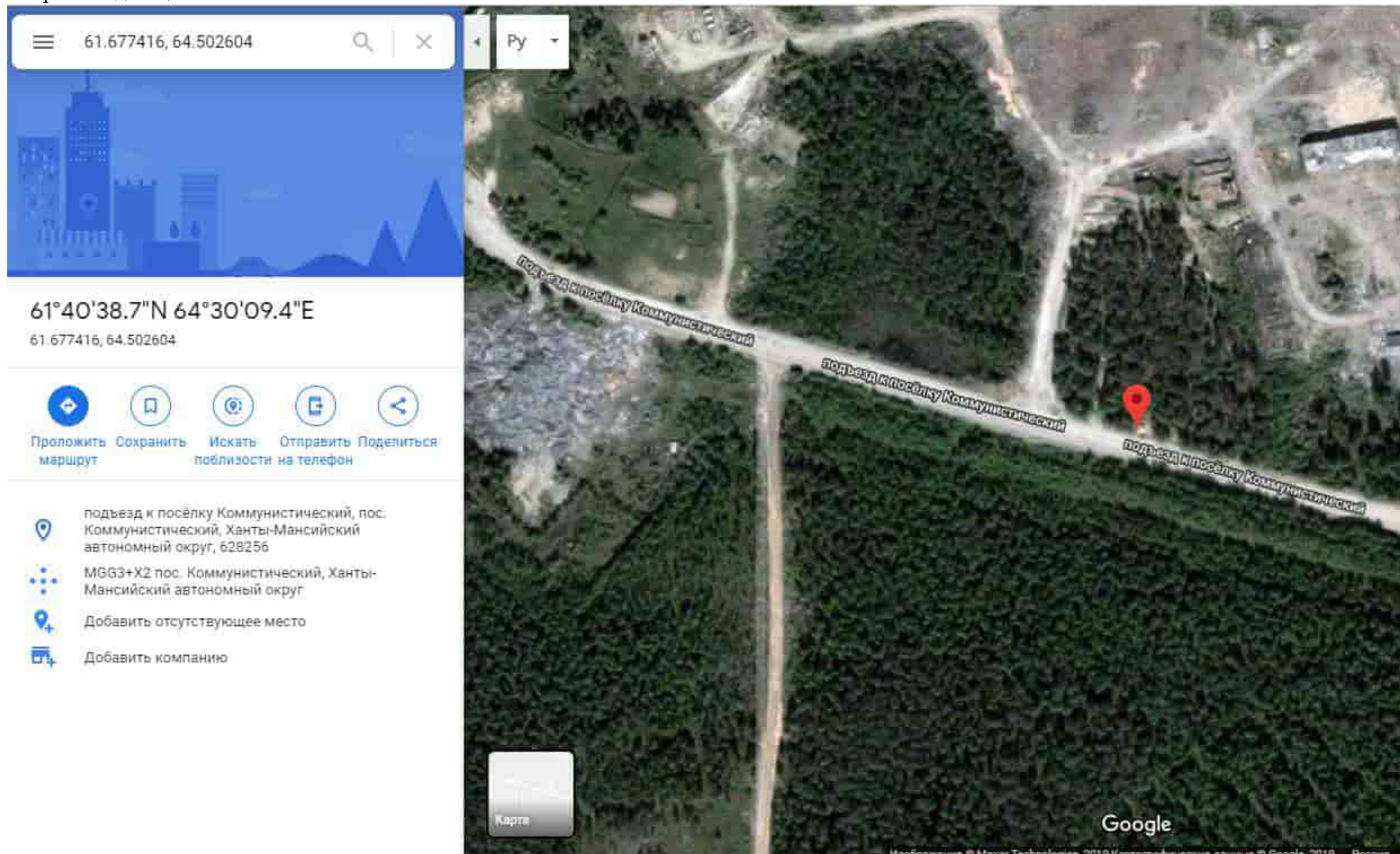
- подъезд к посёлку Коммунистический, пос. Коммунистический, Ханты-Мансийский автономный округ, 628256
- MFHW+9N пос. Коммунистический, Ханты-Мансийский автономный округ
- Добавить отсутствующее место
- Добавить компанию

Фото

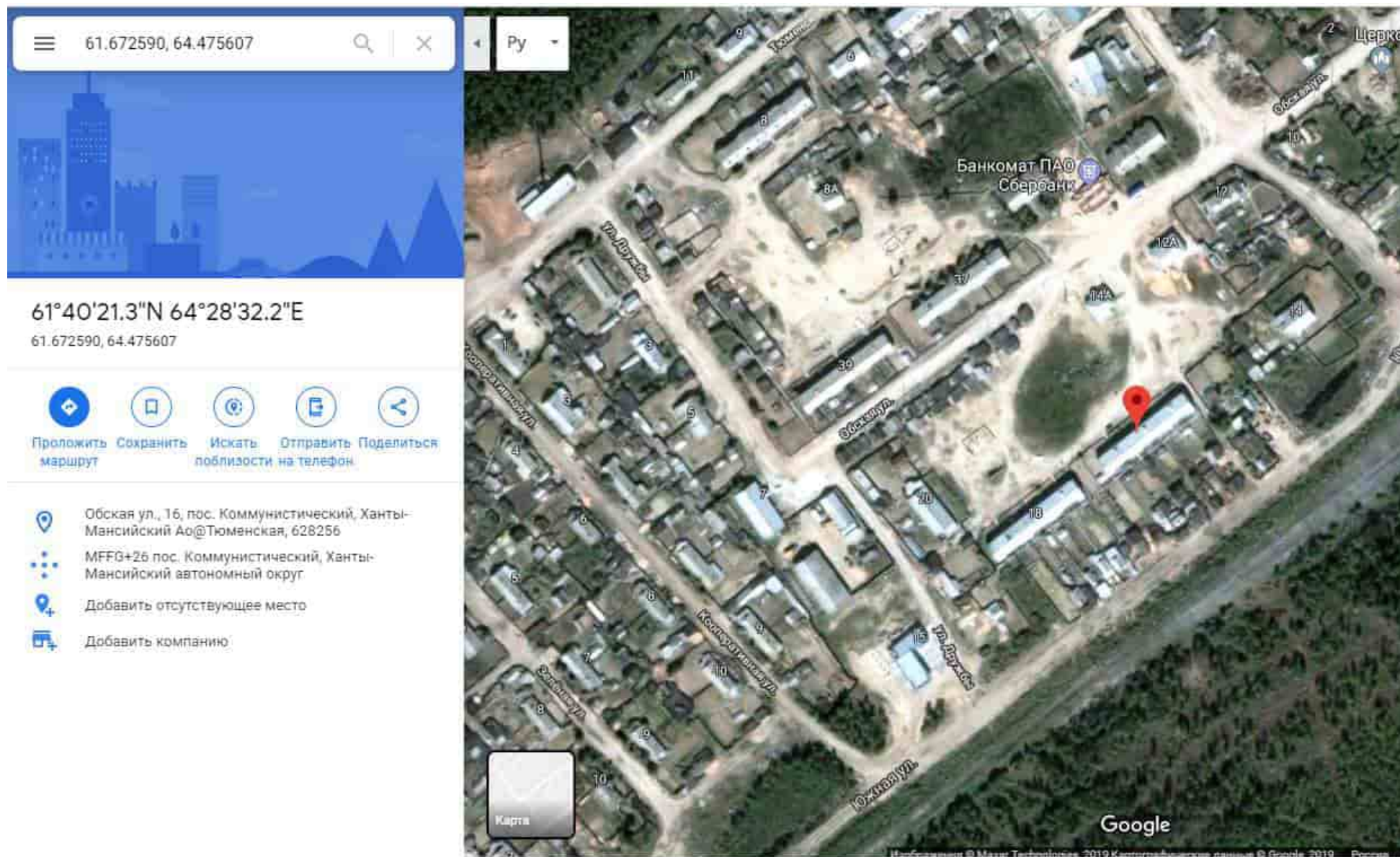
Google

Изображения © Mapbox, 2019. Карты и спутниковые снимки © Google, 2019. Россия

Старое кладбище




Обская, 16-18



Лесная, 17а школа

61.678756, 64.466679




61°40'43.5"N 64°28'00.0"E
61.678756, 64.466679


Проложить маршрут Сохранить Искать Отправить на телефон Поделиться

Лесная ул., 17А, пос. Коммунистический, Ханты-Мансийский автономный округ, 628256
MFH8+GM пос. Коммунистический, Ханты-Мансийский автономный округ.
Добавить отсутствующее место
Добавить компанию

Фото



Карта



Google

Изображения © Mapbox, 2019. Картографические данные © 2019. Россия

Мира, 6, детский сад

61.676865, 64.478754

61°40'36.7"N 64°28'43.5"E
61.676865, 64.478754

Проложить маршрут Сохранить Искать Отправить Поделиться
маршрут близости на телефон

- ул. Мира, 6, пос. Коммунистический, Ханты-Мансийский автономный округ, 628256
- MFGH+PG пос. Коммунистический, Ханты-Мансийский автономный округ
- Добавить отсутствующее место
- Добавить компанию

Фото

Карта

Google

Обская, 10

61.673909, 64.477194

61°40'26.1"N 64°28'37.9"E
61.673909, 64.477194

Проложить маршрут Сохранить Искать вблизи Отправить на телефон Поделиться

- Обская ул., 10, пос. Коммунистический, Ханты-Мансийский АО@Тюменская, 628256
- MFFG+HV пос. Коммунистический, Ханты-Мансийский автономный округ
- Добавить отсутствующее место
- Добавить компанию

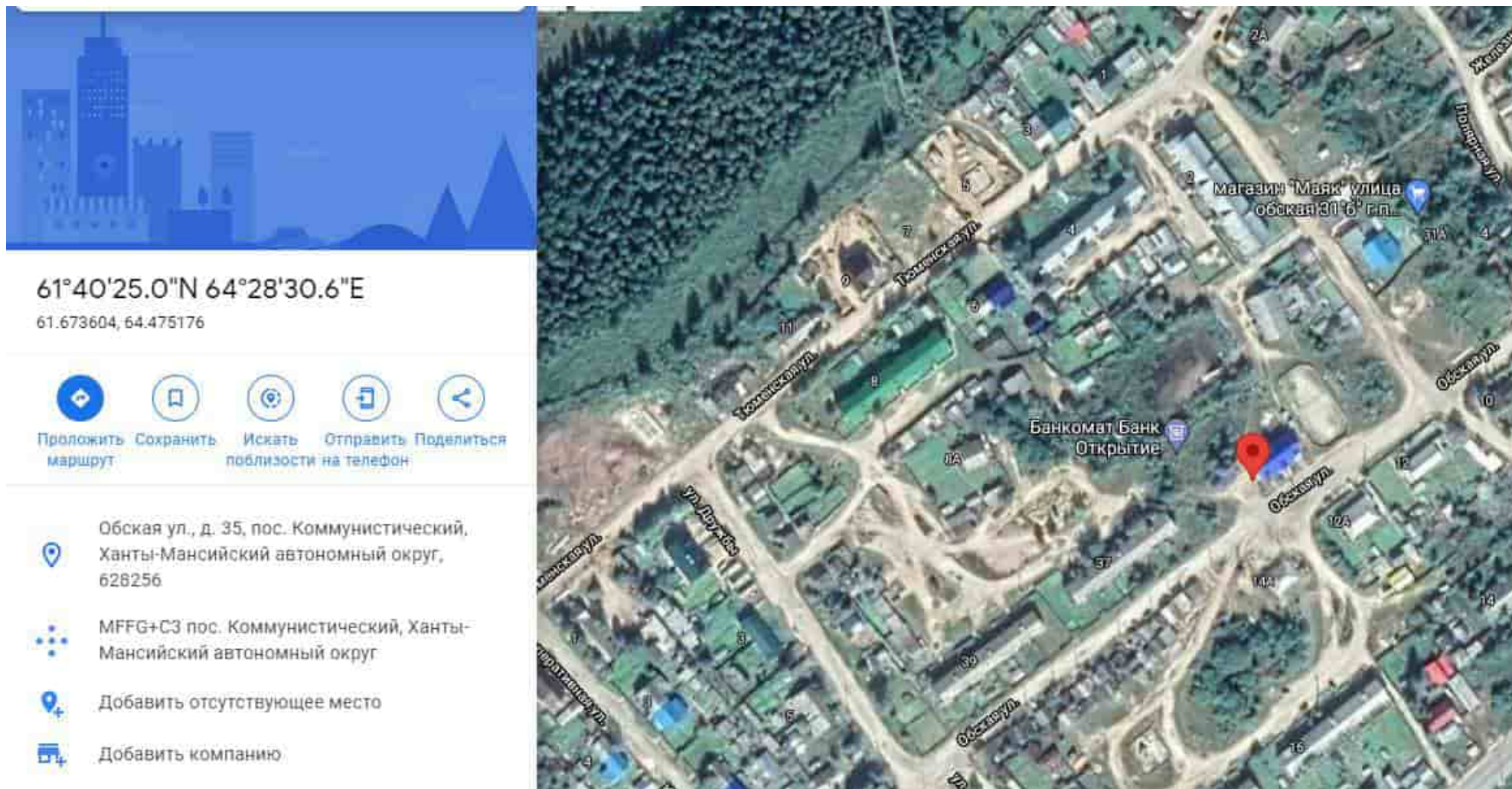
Обская ул. 10

Банкомат ПАО Сбербанк

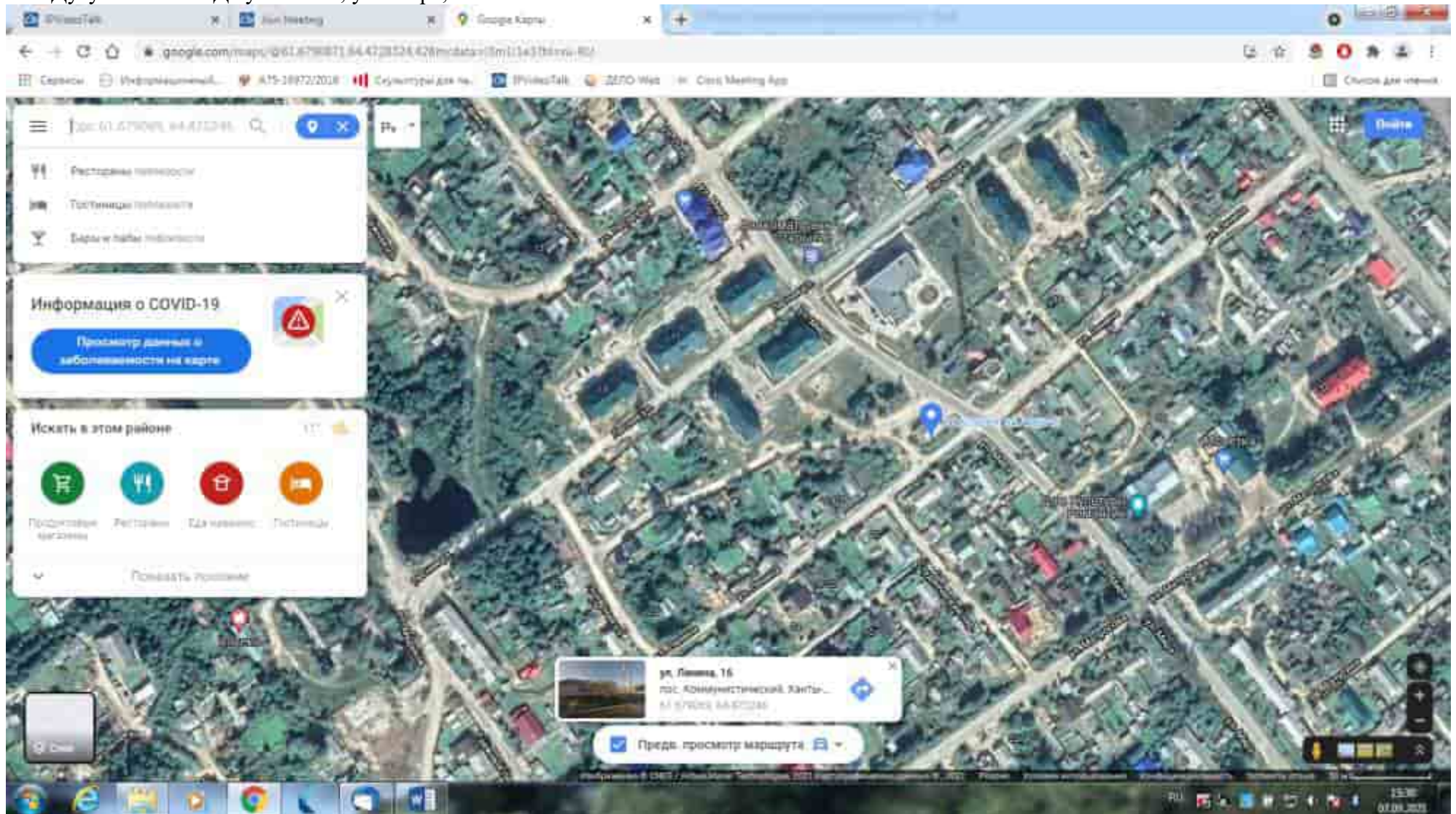
Церковь

Google

ООО «Максимум», ул. Обская, 35А.



ИП Дугушов Расим Джума Оглы, ул. Мира, 16



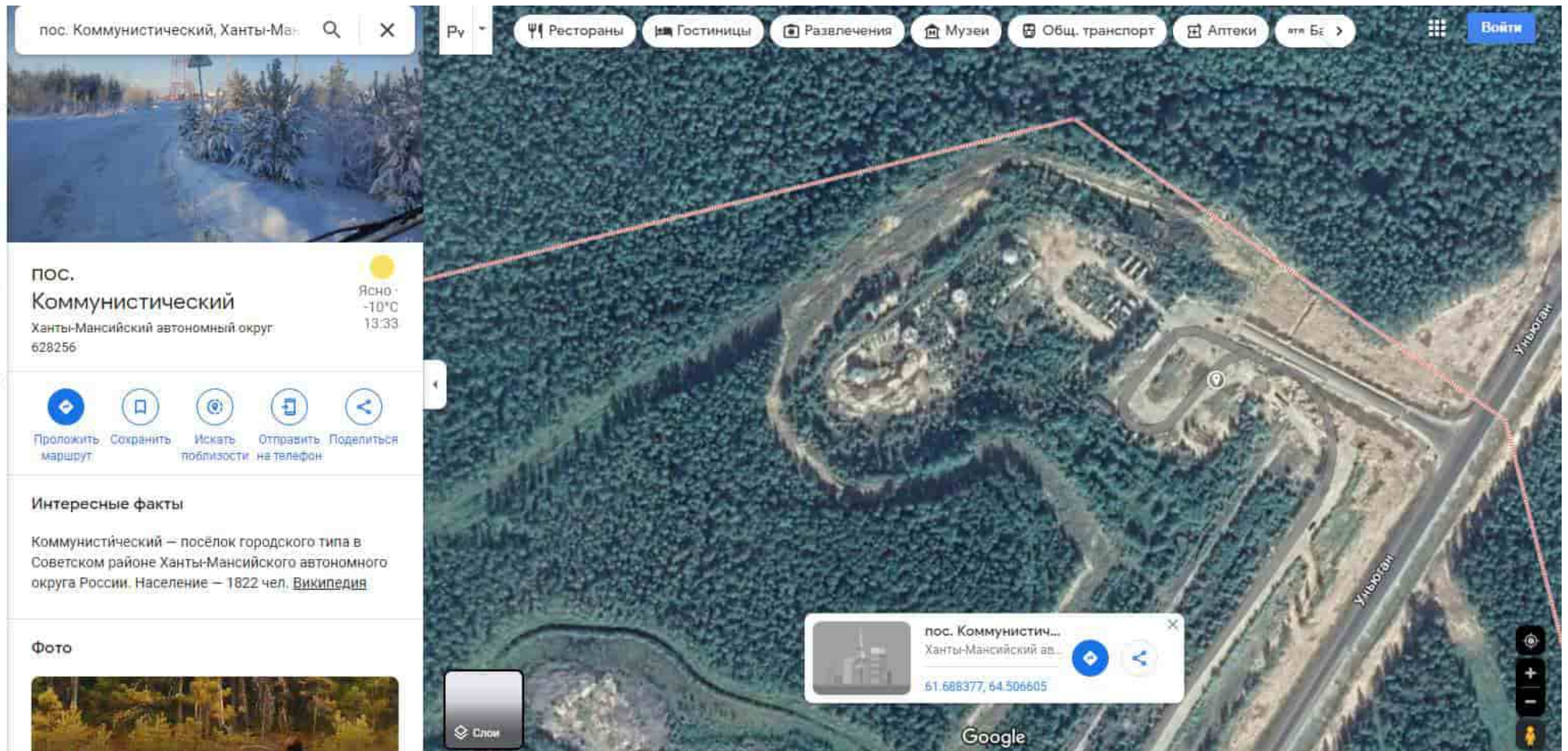
МУП «Советский Тепловодоканал», ул. Школьная, 10



АУ «Советская районная больница», ул. Лесная, д.10



ООО «ЭЛЛИА», промышленная зона, строение 1



ООО «ЭЛЛИА», промышленная зона, строение 1

пос. Коммунистический, Ханты-Манси

Рестораны Гостиницы Развлечения Музеи Общ. транспорт

пос.
Коммунистический
Ханты-Мансийский автономный округ
628256

Ясно ·
-10°C
13:41

Проложить маршрут Сохранить Искать вблизи Отправить на телефон Поделиться

Интересные факты

Коммунистический — посёлок городского типа в Советском районе Ханты-Мансийского автономного округа России. Население — 1822 чел. [Википедия](#)

Укьюган

Форма заявки
о включении сведений о месте (площадке) накопления твердых коммунальных отходов
в Реестр накопления твердых коммунальных отходов на территории городского поселения
Коммунистический

Главе городского поселения Коммунистический

ЗАЯВКА
на согласование мест (площадок) накопления
твердых коммунальных отходов

В соответствии с пунктом 4 Правил обустройства мест (площадок) накопления твердых коммунальных отходов и ведения их реестра, утвержденных постановлением Правительства Российской Федерации от 31.08.2018г. №1039, для согласования места (площадки) накопления твердых коммунальных отходов.

(наименование собственника создаваемого места (площадки) накопления твердых коммунальных отходов)
направляет следующую заявку:

1.	Полное наименование юридического лица/фамилия, имя, отчество(при наличии) индивидуального предпринимателя, физического лица	
2.	Основной государственный регистрационный номер записи в Едином государственном реестре юридических лиц	
3.	Основной государственный регистрационный номер записи в Едином государственном реестре индивидуальных предпринимателей	
4.	Фактический адрес юридического лица/ адрес регистрации по месту жительства индивидуального предпринимателя, физического лица	
5.	Контактный телефон, факс, адрес электронной почты	
6.	Паспортные данные (для физического лица)	
7.	Адрес и географические координаты создаваемого места (площадки) накопления твердых коммунальных отходов	

8.	Технические характеристики места (площадки) накопления твердых бытовых отходов: - площадь; - используемое покрытие; - количество контейнеров и их объем - высота ограждения.	
9.	Сведения о площадке: от кого объекта планируется сбор мусора, количество контейнеров, наличие водонепроницаемого основания, наличие бордюра, подъездного пути для спец автотранспорта, размеры площадки	
10.	Сведения о нахождении площадки в зонах санитарной охраны источников водоснабжения и водопроводов питьевого назначения	
11.	Сведения о расстоянии до жилых домов, детских учреждений, спортивных площадок и от мест отдыха населения	
12.	Наличие крышек контейнеров или специально закрытых конструкций. Превышают ли размеры площадки площадь основания контейнеров на 1м во все стороны*	
13.	Превышают ли размеры площадки площадь основания контейнеров на 1м во все стороны**	
14.	Информация, указанная в специальных санитарных правилах***	СанПиН 2.4.2.2821-10п.111 п.п.3.7. «Площадка размещается на расстоянии не менее 25,0 м. от входа в здание и окон кабинетов оборудуется водонепроницаемым твердым покрытием, размеры которого превышают площадь основания контейнеров на 1,0м во все стороны. Мусоросборники должны иметь плотно закрывающиеся крышки».

На основании Федерального закона от 27.07.2006 N 152-ФЗ "О персональных данных" и с целью исполнения данного заявления, я даю согласие Администрации городского поселения Коммунистический на обработку моих персональных данных (Ф.И.О., адрес проживания, документы, удостоверяющие личность, телефон домашний/мобильный и иные). Настоящее согласие дается до истечения сроков хранения соответствующей информации или документов, определяемых в соответствии с действующим законодательством Российской Федерации и нормативными документами администрации городского поселения Коммунистический.

*Для предприятий торговли пищевыми продуктами и торговых центров, имеющих в составе такие предприятия.

**Для предприятий общественного питания.

***При наличии для объекта специальных санитарных правил и норм.

Приложение:

- схема размещения места (площадки) накопления твердых коммунальных отходов в масштабе 1:2000.

Заявитель: _____

Ф.И.О. (для гражданина),

Ф.И.О., должность (для юридического лица)

(подпись)

« ____ » _____ 20 ____ г.

М.П.

